








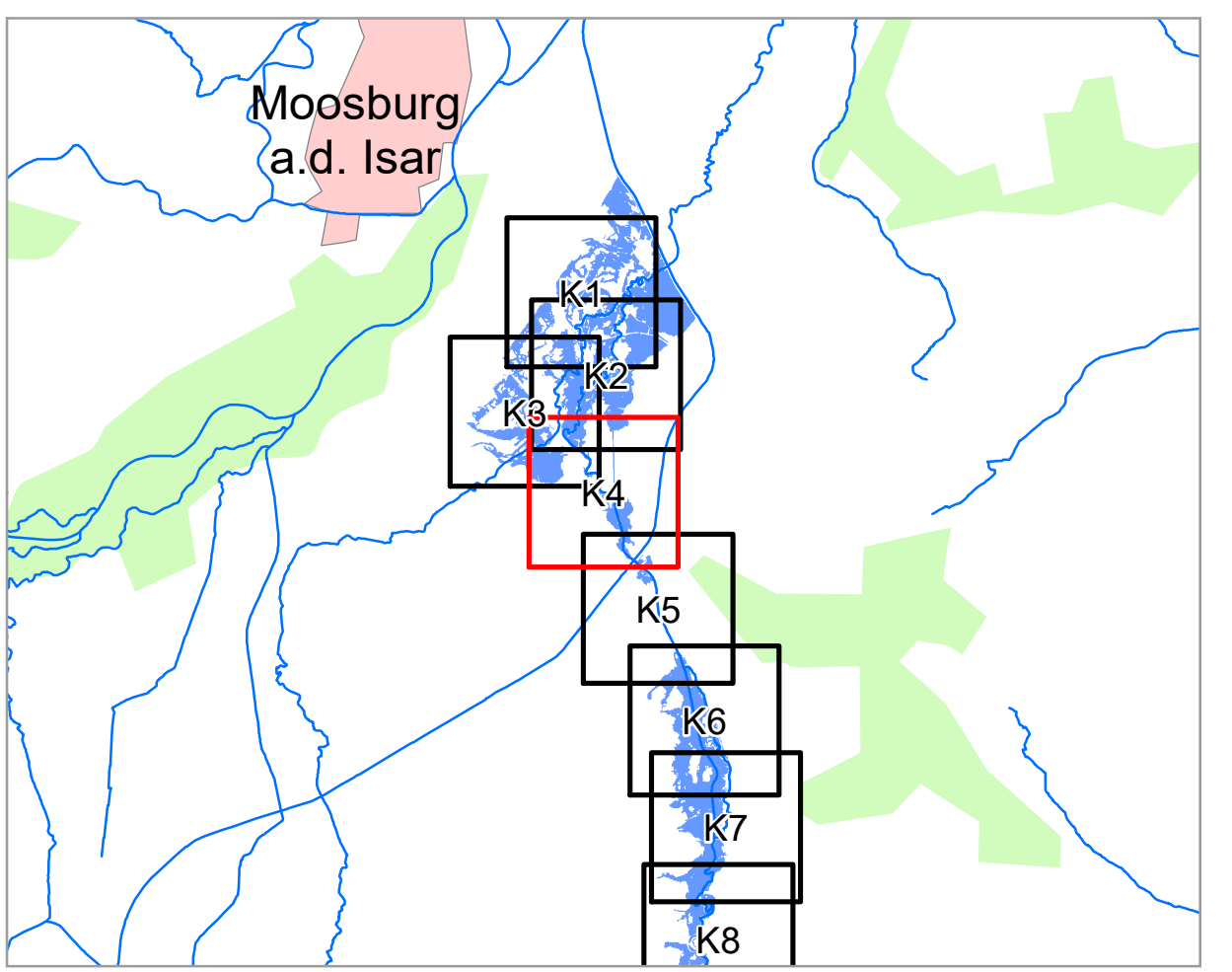
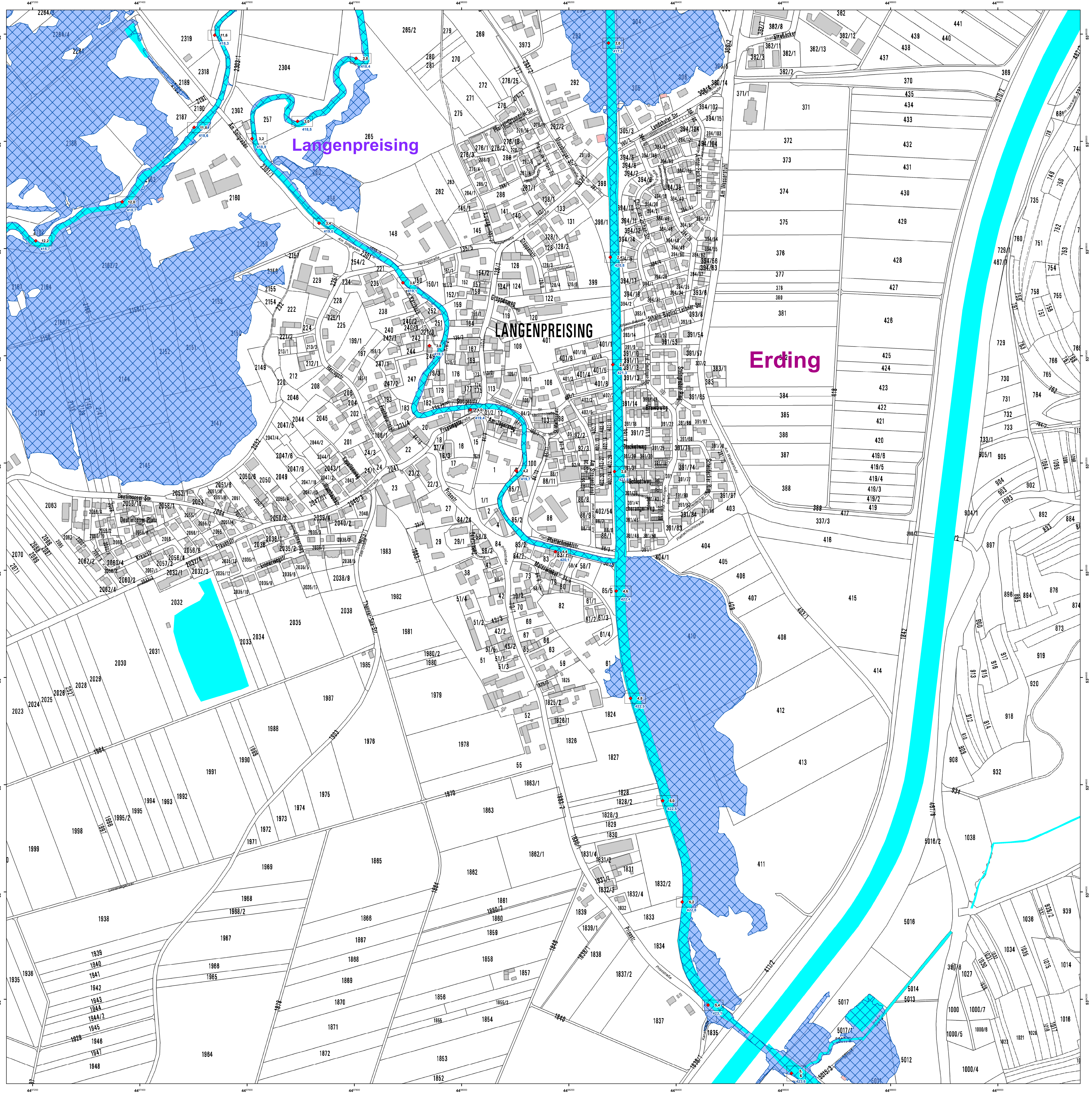


Legende

-  Gewässer
-  festgesetztes Überschwemmungsgebiet
-  ermitteltes Überschwemmungsgebiet
-  Gemeinde
-  Landkreis
-  Flusskilometerstein

174,4 Wasserspiegel des ermittelten Überschwemmungsgebiets in m ü. NNH

-  Flurstück
-  Gebäude
-  betroffenes Gebäude



| | | |
|--|---|---|
| Geobasisdaten: Amtliches Liegenschaftskatasterinformationssystem (ALKIS) 1:1000 Fachdaten: © Bayerische Vermessungsverwaltung 2020 Informationssystem Wasserwirtschaft | |  |
| Vorhaben: Gew II, Strogen, Fluss-km 0,6 – 33,5; Strogenkanal, Fluss-km 0,6 – 2,9; Strogenflutkanal, Fluss-km 0 – 2,4; Sempt, Fluss-km 7,8 – 12,7 Festsetzung des Überschwemmungsgebiets | | |
| Vorhabensträger: Wasserwirtschaftsamt München Landkreis: Erding Gemeinde: Moosburg a.d. Isar | | Anlage: Plan-Nr.: K4 |
| Maßstab: 1 : 2 500 | Ausgabe vom: 07.09.2020 Ersatz für: Ursprung: | |
| Wasserwirtschaftsamt München | | |
| Entwurfsverfasser: Datum: 08.09.2020 |  gezeichnet | Datum, Name: 7.9.20, Moller 7.9.20, Moller 8.9.20, Homilius geprüft |