








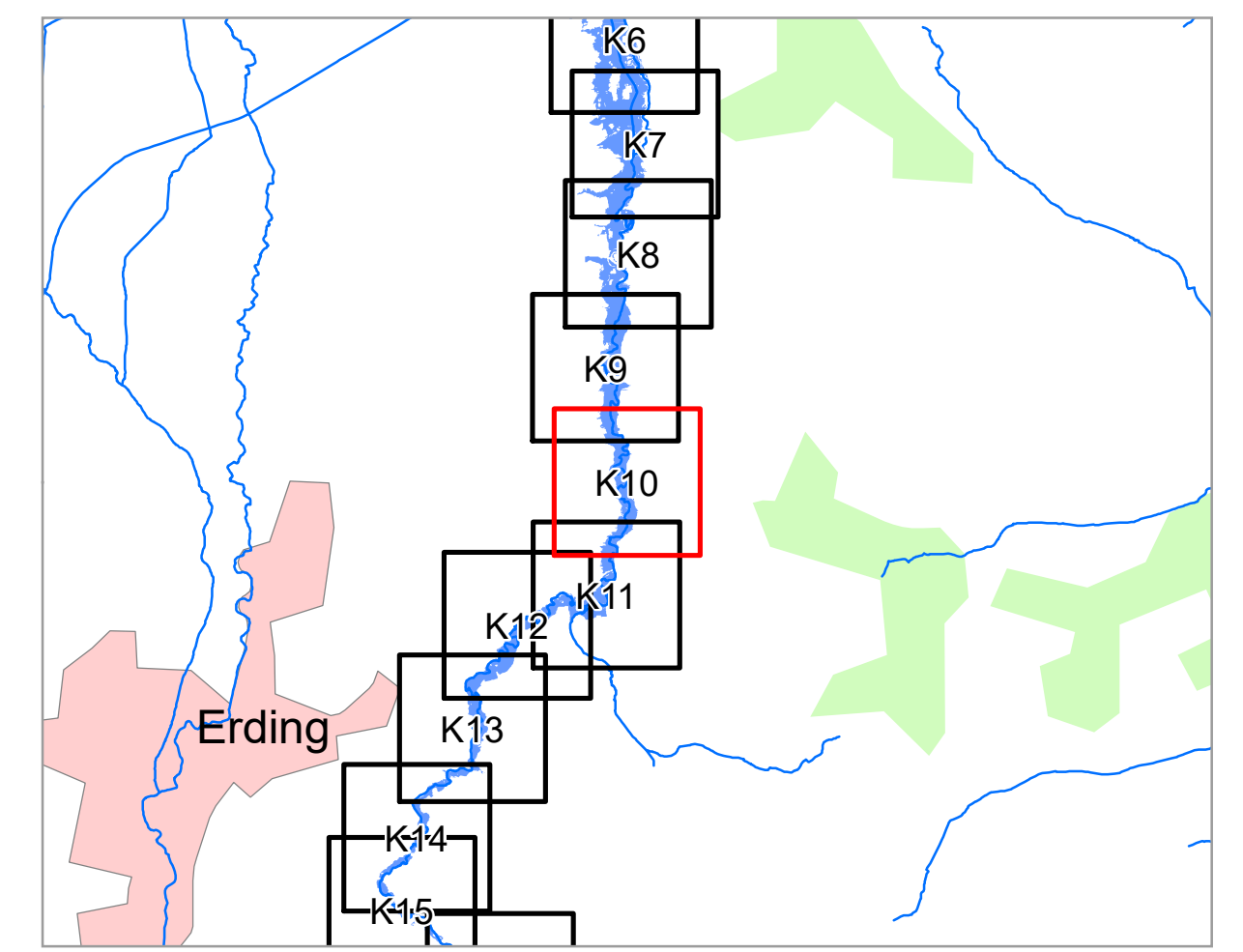
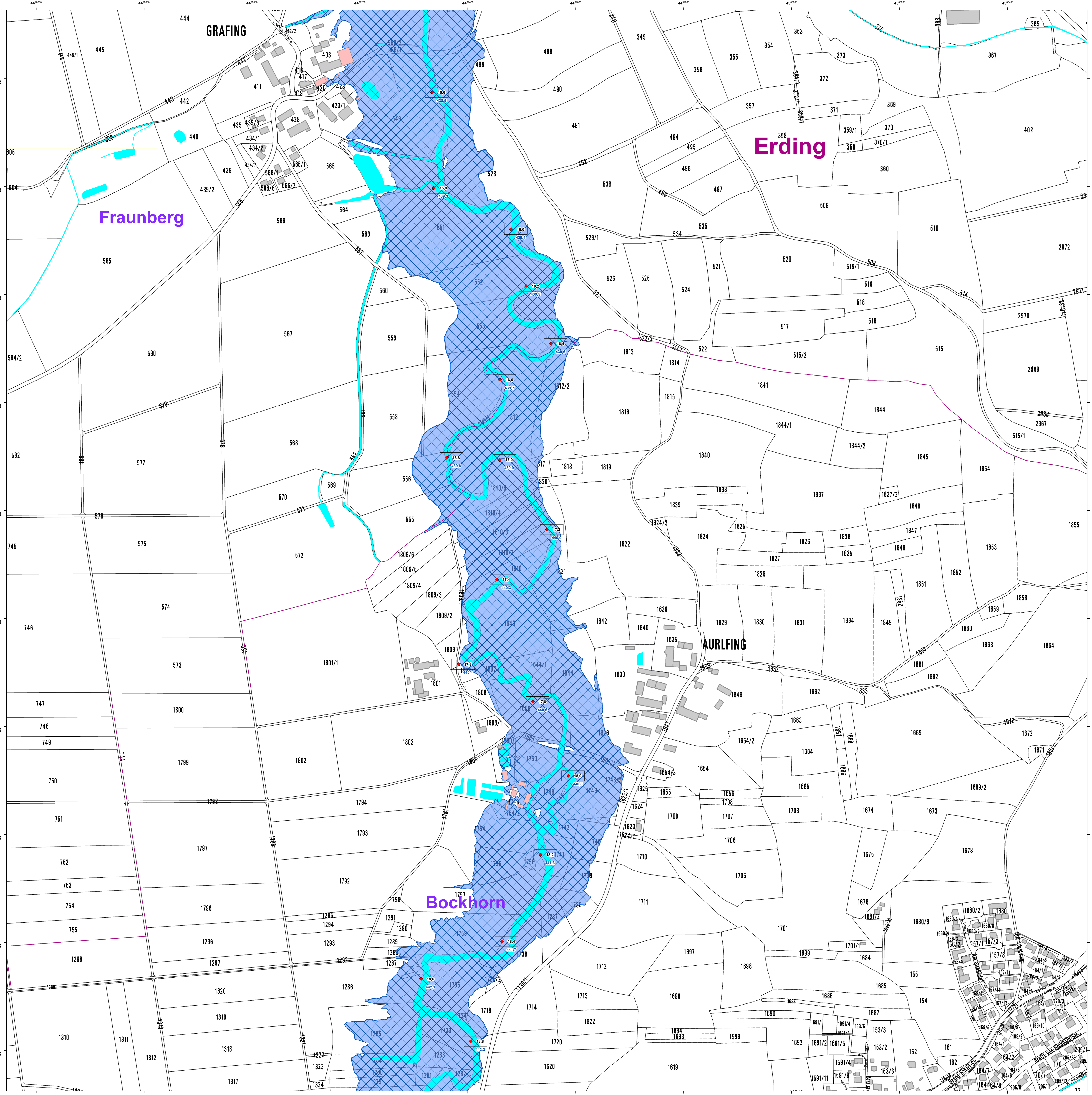


Legende

-  Gewässer
-  festgesetztes Überschwemmungsgebiet
-  ermitteltes Überschwemmungsgebiet
-  Gemeinde
-  Landkreis
-  Flusskilometerstein

174,4 Wasserspiegel des ermittelten Überschwemmungsgebiets in m ü. NHN

-  Flurstück
-  Gebäude
-  betroffenes Gebäude



Geobasisdaten: Amtliches Liegenschaftskataster-
informationssystem (ALKIS) 1:1000
© Bayerische Vermessungsverwaltung 2020

Fachdaten: Informationssystem Wasserwirtschaft

Vorhaben: Gew II, Strogenkanal, Fluss-km 0,6 – 33,5; Strogenkanal, Fluss-km 0,6 – 2,9; Strogenflutkanal, Fluss-km 0 – 2,4; Sempfl, Fluss-km 7,8 – 12,7
Festsetzung des Überschwemmungsgebiets

Vorhabensträger: Wasserwirtschaftsamt München
Landkreis: Erding
Gemeinde: Moosburg a.d. Isar

Anlage:
Plan-Nr.: **K10**
Ausgabe vom: 07.09.2020
Ersatz für:
Ursprung:

Maßstab: 1 : 2 500
Detailkarte

Wasserwirtschaftsamt München

Entwurfsvorläufer:  entworfen
Datum, Name: 17.9.20, Möller
7.9.20, Möller
gezeichnet
Datum 08.09.2020
Unterschrift geprüft:  8.9.20, Homiluis