

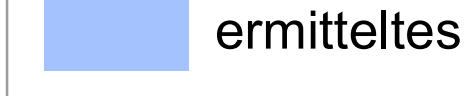






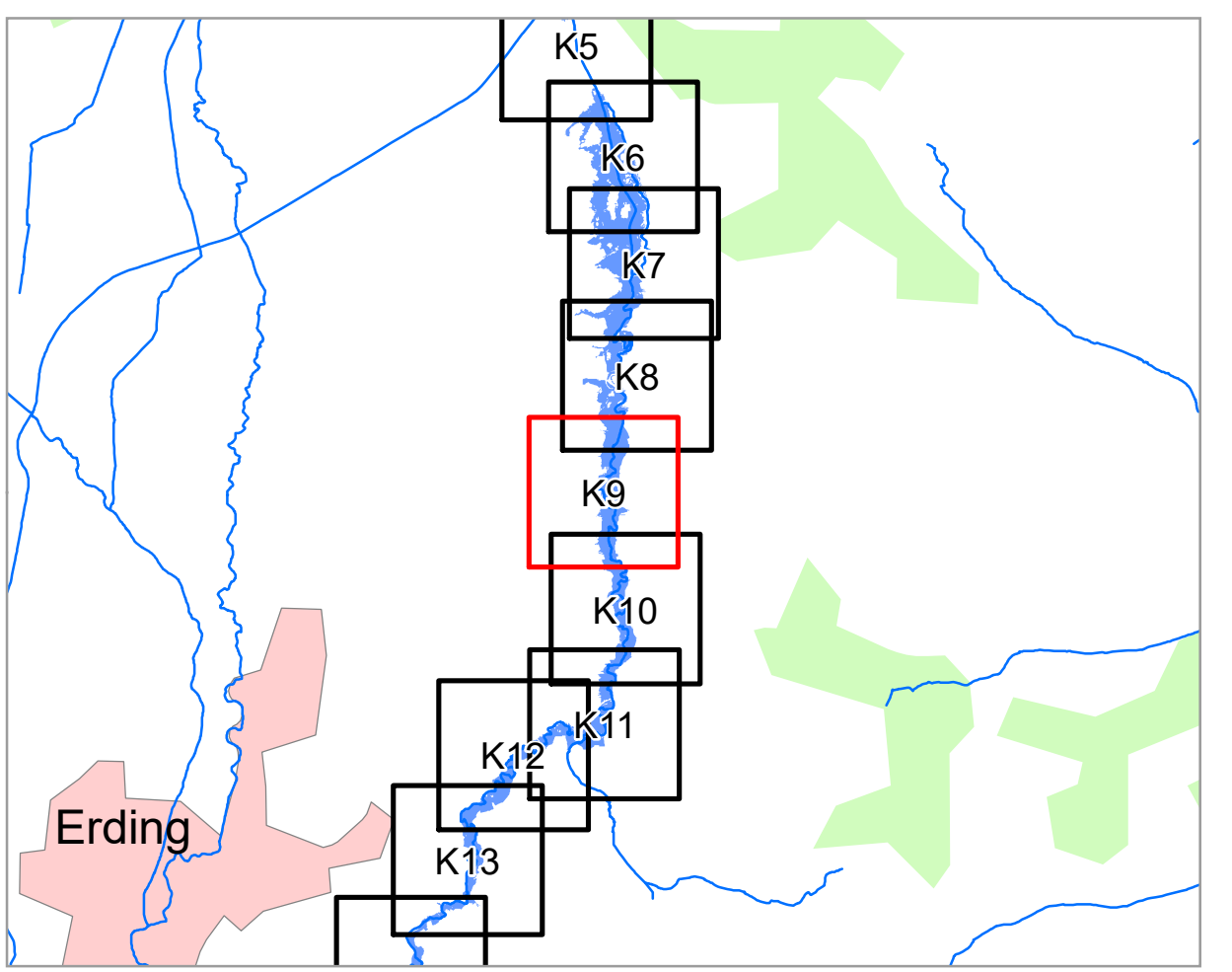
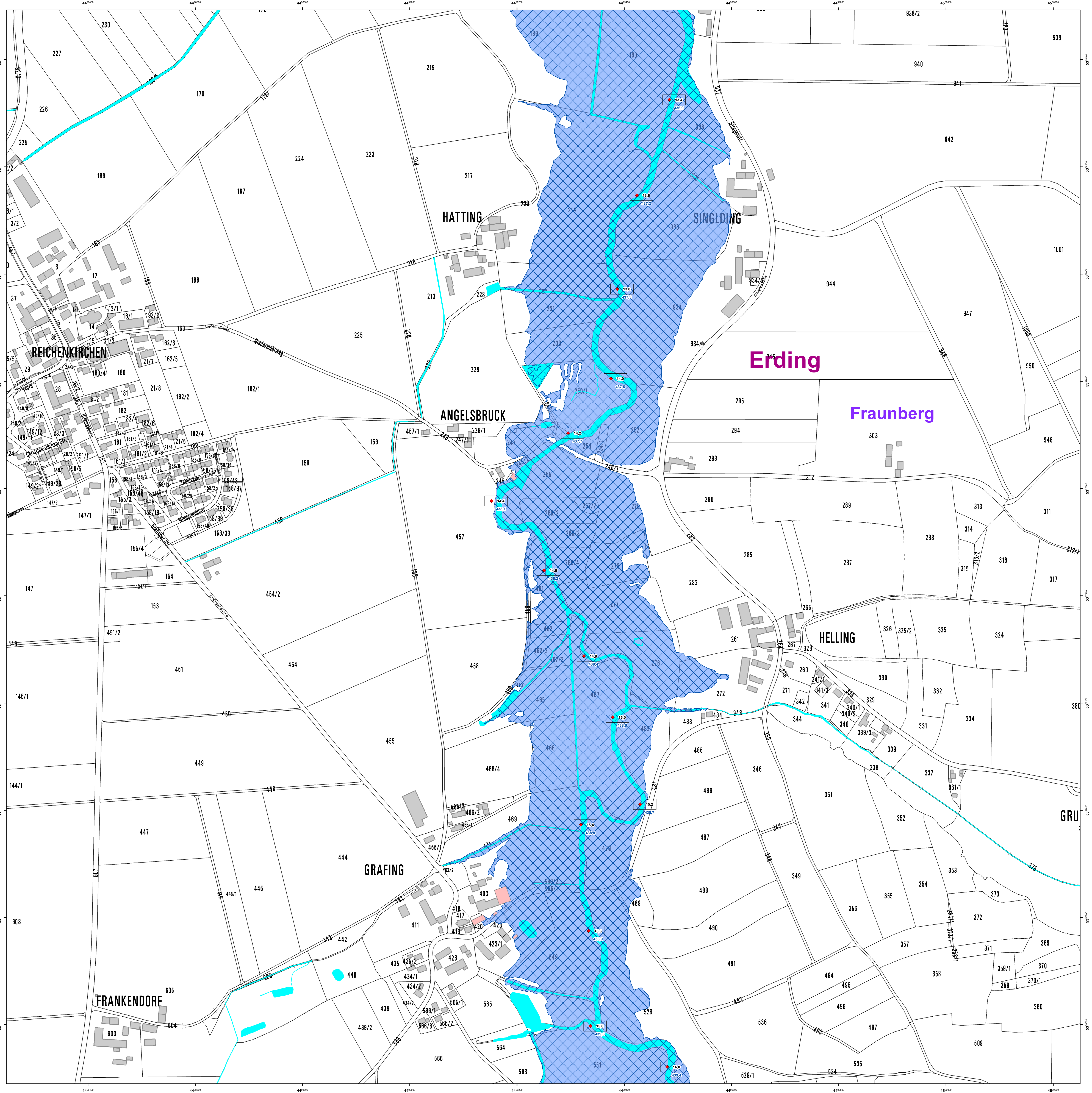


Legende

-  Gewässer
 -  festgesetztes Überschwemmungsgebiet
 -  ermitteltes Überschwemmungsgebiet
 -  Gemeinde
 -  Landkreis
 -  Flusskilometerstein
- 174,4 Wasserspiegel des ermittelten Überschwemmungsgebiets in m ü. NNH
-  Flurstück
 -  Gebäude
 -  betroffenes Gebäude



Geobasisdaten: Amtliches Liegenschaftskataster- informationsystem (ALKIS) 1:1000 © Bayerische Vermessungsverwaltung 2020 Fachdaten: Informationsystem Wasserwirtschaft		
Vorhaben: Gew II, Strogen, Fluss-km 0,6 – 33,5; Strogenkanal, Fluss-km 0,6 – 2,9; Strogenfuttkanal, Fluss-km 0 – 2,4; Sempfl, Fluss-km 7,8 – 12,7 Festsetzung des Überschwemmungsgebiets		
Vorhabensträger: Wasserwirtschaftsamt München Landkreis: Erding Gemeinde: Moosburg a.d. Isar		Plan-Nr.: K9
Maßstab: 1 : 2 500	Detailkarte	Ausgabe vom: 07.09.2020 Ersatz für: Ursprung:
Wasserwirtschaftsamt München Entwurfsverfasser:  Datum: 08.09.2020		Datum, Name: 17.9.20, Moller 7.9.20, Moller 8.9.20, Homilus