

Herausgeber: Landratsamt Erding, Alois-Schießl-Platz 2, 85435 Erding, Tel. 08122/58-0

www.landkreis-erding.de oder www.kreis-ed.de

Erscheint in der Regel wöchentlich

Bezugspreis für Abonnement jährlich 20,00 Euro

Zu beziehen direkt beim Landratsamt Erding

amtsblatt@lra-ed.de

Inhaltsverzeichnis

Sitzungen des Kreistages und seiner Ausschüsse	753
➤ Sitzung des Ausschusses für Struktur, Verkehr und Umwelt am 22.11.2010 .	753
Bekanntmachungen	754
➤ Verordnung des Landratsamtes Erding über das Wasserschutzgebiet des Zweckverbandes zur Wasserversorgung Erding-Ost in der Gemeinde Bockhorn, Landkreis Erding, für die öffentliche Wasserversorgung vom 03.11.2010	754
Bekanntmachungen anderer Behörden und Dienststellen	770
➤ Wasserzweckverband Holzland; Erlass einer Änderungssatzung zur Beitrags- und Gebührensatzung zur Wasserabgabesatzung des Wasserzweckverbandes Holzland (BGS/WAS).....	770
Termine	771
➤ Problemmülltermine für den Monat November	771
➤ Abfuhrbezirke und Abfuhrtermine der „Gelben Säcke“ im Landkreis Erding für das zweite Halbjahr 2010 durch die	773
➤ Abfuhrbezirke und Abfuhrtermine der „Papiertonne“ Landkreis Erding für das zweite Halbjahr 2010	774
➤ Beratung für hör- und sprachauffällige Kinder im Gesundheitsamt Erding	776
Rat und Hilfe	777

Sitzungen des Kreistages und seiner Ausschüsse

Sitzung des Ausschusses für Struktur, Verkehr und Umwelt am 22.11.2010

Am **Montag, 22.11.2010 um 15:00 Uhr** findet im Großen Sitzungssaal des Landratsamtes, Alois-Schießl-Platz 2, 85435 Erding eine Sitzung des Ausschusses für Struktur, Verkehr und Umwelt statt.

Tagesordnung:

Öffentliche Sitzung

1. Abfallwirtschaft
Bau des Recyclinghofes Steinkirchen
2. Abfallwirtschaft
Möglichkeiten einer Härtefallregelung für die Hausmüllgebühren ab dem Jahr 2011
3. Haushaltsberatung 2011
Bereich Verkehr (Kreisstraßen), ÖPNV, Wirtschaftsförderung,
Landschaftspflege und Entsorgungswirtschaft (Abfallbeseitigung)
4. Liegenschaften des Landkreises
Antrag von KR Jobst: Landkreis Erding als 100 % EE-Region
5. Bekanntgaben und Anfragen

Bekanntmachungen

Verordnung des Landratsamtes Erding über das Wasserschutzgebiet des Zweckverbandes zur Wasserversorgung Erding-Ost in der Gemeinde Bockhorn, Landkreis Erding, für die öffentliche Wasserversorgung vom 03.11.2010

Aufgrund von § 51 Abs. 1 Nr. 1, Abs. 2 und § 52 des Wasserhaushaltsgesetzes (WHG) i. d. F. der Bekanntmachung vom 31.07.2009 (BGBl I S.2585) i. V. m. Art. 31 Abs. 2 und 63 des Bayer. Wassergesetzes (BayWG) i. d. F. der Bekanntmachung vom 25. Februar 2010 (GVBl S.66), erlässt das Landratsamt Erding folgende Verordnung:

§ 1 Allgemeines

Zur Sicherung der öffentlichen Wasserversorgung des Zweckverbandes zur Wasserversorgung Erding-Ost wird das in § 2 näher umschriebene Wasserschutzgebiet festgesetzt.

Für dieses Gebiet werden die Anordnungen nach §§ 3 bis 7 erlassen.

§ 2 Schutzgebiet

Das Schutzgebiet für die Brunnen I, II und III liegt südwestlich von Mauggen.

Zur Orientierung über die Lage des Schutzgebietes dient der als Anlage 1 beigefügte Lageplan im Maßstab 1 : 12.500. Für den Grenzverlauf maßgebend ist allein der als Anlage 2 beiliegende Lageplan im Maßstab 1 : 5.000.

Das Schutzgebiet besteht aus

1 Fassungsbereich	=	Zone I
1 engere Schutzzone	=	Zone II
1 weitere Schutzzone	=	Zone III

Fassungsbereich I Brunnen I, II und III

Der Fassungsbereich für Brunnen I, II und III befindet sich auf einer Teilfläche des Flurstücks Nr. 1702/1 der Gemarkung Salmannskirchen.

Engere Schutzzone II

Die engere Schutzzone umfasst aus der Gemarkung Salmannskirchen die Flurstücke Nrn. 1174t, 1180t, 1181t, 1182/1t, 1320, 1348t, 1349, 1350, 1350/2, 1351, 1352, 1359, 1363t, 1363/2t, 1367t, 1368t, 1708t, 1714t, 1714/2, 1715t, 1716, 1717, 1718, 1719, 1720t, 1721, 1722, 1723, 1724, 1725t, 1726t, 1727t, 1728t, 1730t, 1731t

Die nordöstlichste Spitze der engeren Schutzzone des Schutzgebietes befindet sich auf der östlichen Seite des Flurstücks Nr. 1368 und teilt dieses Grundstück bei knapp der Hälfte seiner Länge. Von hier aus führt die Grenze ein kurzes Stück (ca. 25m) weiter Richtung Süden.

An diesem Punkt verläuft die Grenze Richtung Osten weiter, die Flurstücke 1731 und 1730 (Straßen) werden durchtrennt. Ab der nordwestlichen Spitze des Grundstücks 1728 verläuft die Schutzgebietsgrenze diagonal weiter Richtung Südosten und durchtrennt hierbei die Flurstücke Nrn. 1728 und 1727. Das Flurstück Nr. 1723 wird am nordöstlichsten Punkt getroffen, im Anschluss daran durchtrennt die Schutzgebietsgrenze das Flurstück Nr. 1726 bis zum südöstlichsten Punkt dieses Flurstücks.

Von hier ab ändert die Schutzgebietsgrenze ihre Richtung und zwar nach Südwesten und führt nun am östlichen Flurstücksrand des Flurstücks Nr. 1716 entlang bis zum Ende dieses Flurstücks.

Die Grenze verläuft nun weiter Richtung Westen an der südlichen Grenzen des Flurstücks Nr. 1716 entlang durchtrennt die Flurstücke Nr. 1715, 1714, 1708 und 1182/1 und verläuft dabei in südwestlicher Richtung bis zur nordöstlichen Spitze des Flurstücks Nr. 1184. Ab hier ändert die Schutzgebietsgrenze abermals ihre Richtung und führt nun nach Nordwesten, hierbei wird das Flurstück Nr. 1182/1 nochmals kurz durchschnitten.

Im weiteren Verlauf führt die Grenze nun nach Norden, sodass die Ostseite des Flurstücks Nr. 1185 kurz als Grenze dient. Im Anschluss daran wird das Flurstück Nr. 1180 durchtrennt bis dann die Westseite des Flurstücks Nr. 1348 auf einer Länge von 75m die Grenze bildet. Hier wird das Flurstück Nr. 1348 dann durchtrennt und die Ostseite des Flurstücks Nr. 1348 bildet dann die Schutzgebietsgrenze. Am Flurstück Nr. 1352 angekommen umschließt die Grenze an dieser Spitze das Flurstück und die Grenze führt dann an der Westseite des Flurstücks Nr. 1352 entlang.

Anschließend wird das Flurstück Nr. 1174 durchtrennt bis zur Westseite der Straße mit der Flurstücks Nr. 1359, an dieser Straße führt die Grenze etwa 80m entlang, bis sich dann ein erneuter Richtungswechsel nach Osten vollzieht, bis zum Ausgangspunkt der Beschreibung über die engere Schutzzone.

Weitere Schutzzone III

Die weitere Schutzzone umfasst aus der Gemarkung Salmannskirchen die Flurstücke Nrn. 659, 661t, 662, 662/2, 663, 664, 665, 666, 669, 671, 673, 675t, 1174t, 1178t, 1179, 1180t, 1181t, 1182/1t, 1184, 1185, 1187t, 1188, 1189t, 1190, 1320t, 1347, 1347/2, 1348t, 1498t, 1499, 1506t, 1519t, 1520t, 1523t, 1526/2, 1527t, 1528t, 1529, 1530t, 1531, 1532, 1532/2, 1533, 1534, 1535, 1537, 1538, 1539, 1540, 1541, 1541/2, 1542, 1543, 1700, 1703, 1704, 1705/2, 1706t, 1706/1, 1706/2, 1707/1, 1708t, 1708/1, 1710, 1711, 1711/1, 1712, 1713, 1714t, 1715t, 1725t, 1726t, 1727t, 1728t, 3011t, 3014t, 3066t, 3068t, 3069t, 3071/1t, 3074t

Die weitere Schutzzone beginnt am nordwestlichsten Punkt des Flurstücks Nr. 1728 und führt am nördlichen Flurstücksrand entlang bis etwa zur Hälfte der Grundstückslänge durchtrennt dann das Flurstück diagonal und führt Richtung Südosten bis zum Flurstück Nr. 1727. Das Flurstück Nr. 1725 (Straße) wird überquert, die Grenze verläuft in der gleichen Richtung weiter, durchschneidet hierbei die Flurstücke Nrn. 1726, 1498 (Kreisstraße ED 20) und 1506 bis zur südöstlichen Spitze des Flurstücks Nr. 1506. Ab hier

verläuft die Schutzgebietsgrenze diagonal durch das Flurstück Nr. 1530 bis zum südöstlichsten Punkt dieses Flurstücks weiter Richtung Süden.

Die Grenze führt nun ein kurzes Stück (ca. 13m) Richtung Osten an der Nordseite des Flurstücks Nr. 1520 entlang, durchschneidet dann auf Höhe der östlichen Grundstücksgrenze des Flurstücks Nr. 1526/2 die Flurstücke 1520 und 1519. Hierbei findet abermals ein Richtungswechsel der Schutzgebietsgrenze statt und zwar Richtung Süden an der Ostseite des Flurstücks Nr. 1526/2 entlang. Anschließend werden die Flurstücke Nrn. 1527, 1528, 1706 sowie 3011 hierbei durchschnitten bis zum südlichen Grundstücksrand des Flurstücks Nr. 3011.

Ab hier wechselt die Schutzgebietsgrenze wieder die Richtung und verläuft nun nach Westen am Flurstück Nr. 3011 entlang, bis zu dessen südwestlichste Spitze, wobei hierbei ein kurzer Richtungswechsel nach Süden auf einer Länge von ca. 30m stattfindet. Im Anschluss daran werden die Flurstücke Nrn. 2991 (Straße), 3014, 3068, 3066, 3071/1, 3074, 3069 und 675 Richtung Westen durchschnitten. An der Südseite des Flurstücks Nr. 671 führt die Grenze entlang bis zur südwestlichen Spitze dieses Flurstücks.

Hier findet ein Richtungswechsel nach Norden statt, die Schutzgebietsgrenze verläuft nun an der Westseite der Flurstücke Nrn. 671, 669 und 659 entlang, überquert die Straße mit der Flurnummer 661 und zieht sich am Flurstück Nr. 1190 weiter bis die Flurstücke Nrn. 1189 und 1187 durchtrennt werden. Der westliche Rand des Flurstücks Nr. 1185 bildet weiterhin die Grenze bis diese das Flurstück Nr. 1178 durchschneidet. Die Schutzgebietsgrenze verläuft nun im Flurstück Nr. 1174 für ca. 25m in nordwestliche Richtung und wechselt dann in nordöstliche Richtung weiter und durchschneidet hierbei das Flurstück Nrn. 1174. Die Grenze verläuft bis kurz vor die Straße mit der Flurnummer 1359, hier findet ein Richtungswechsel nach Osten statt, wobei die Flurstücke Nrn. 1363/2, 1363, 1367 und 1368 durchschnitten werden. Am westlichen Flurstück Nr. 1731 angekommen verläuft die Grenze nun für ca. 25m nach Süden, überquert dann die Flurstücke Nrn. 1731 und 1730 bis der Ausgangspunkt der Beschreibung zur weiteren Schutzzone erreicht ist.

Die Grenzen des Schutzgebietes und der einzelnen Schutzzonen ergeben sich aus dem Lageplan (Anlage 2), Maßstab 1 : 5.000 vom 02/2008, ausgefertigt vom Ingenieurbüro für Grundwasser und Umweltfragen GmbH, Bahnhofstr. 22, 85570 Markt Schwaben, geprüft vom Wasserwirtschaftsamt München am 04.11.2008.

Der Fassungsbereich (Zone I) sowie die engere (Zone II) und weiteren (Zone III) Schutzzonen sind schwarz/blau in diesen Lageplan eingetragen.
Der Lageplan ist Bestandteil dieser Verordnung.

Der Lageplan ist beim Landratsamt Erding sowie bei der Gemeinde Bockhorn niedergelegt, wird archivmäßig verwahrt und kann dort während der allgemeinen Dienststunden eingesehen werden.

Die genaue Grenze der Schutzzone verläuft auf der jeweils gekennzeichneten Grundstücksgrenze oder (wenn die Schutzzonengrenze ein Grundstück schneidet) auf der der Fassung näheren Kante der gezeichneten Linie.

Veränderungen der Grenzen oder der Bezeichnungen der im Schutzgebiet gelegenen Grundstücke berühren die festgesetzten Grenzen der Schutzzonen nicht.

Der Fassungsbereich ist durch eine Umzäunung, die engere und weiteren Schutzzone sind, soweit erforderlich, in der Natur in geeigneter Weise kenntlich gemacht.

Zur Orientierung über die Lage des Schutzgebietes dient der als Anlage 1 beigegefügte Lageplan im Maßstab 1 : 12.500.

Für den Grenzverlauf maßgebend ist allein die Karte im Maßstab 1 : 5.000.

Anmerkung: Von den mit „t“ bezeichneten Grundtücken liegen nur Teilflächen im Wasserschutzgebiet.

§ 3

Verbote oder nur beschränkt zulässige Handlungen

(1) Es sind

		in der weiteren Schutzzone	in der engeren Schutzzone
entspricht Zone		III	II
1.	bei Eingriffen in den Untergrund (ausgenommen in Verbindung mit den nach Nr. 2 bis 5 zugelassenen Maßnahmen)		
1.1	Aufschlüsse oder Veränderungen der Erdoberfläche, auch wenn Grundwasser nicht aufgedeckt wird, vorzunehmen oder zu erweitern; insbesondere Fischteiche, Kies-, Sand- und Tongruben, Steinbrüche, Übertagebergbau und Torfstiche	verboten, ausgenommen Bodenbearbeitung im Rahmen der ordnungsgemäßen land- und forstwirtschaftlichen Nutzung	
1.2	Wiederverfüllung von Erdaufschlüssen, Baugruben und Leitungsgräben sowie Geländeauffüllungen	nur zulässig - mit dem ursprünglichen Erdaushub im Zuge von Baumaßnahmen und - sofern die Bodenaufgabe wiederhergestellt wird	verboten
1.3	Leitungen verlegen oder erneuern (ohne Nrn. 2.1, 3.7 und 6.7)	---	verboten
1.4	Durchführung von Bohrungen	nur zulässig für Bodenuntersuchungen bis zu 1 m Tiefe	
1.5	Tunnelbauten	verboten	
2.	bei Umgang mit wassergefährdenden Stoffen (siehe Anhang)		

		in der weiteren Schutzzone	in der engeren Schutzzone
entspricht Zone		III	II
2.1	Rohrleitungsanlagen zum Befördern von wassergefährdenden Stoffen zu errichten oder zu erweitern	verboten	
2.2	Anlagen nach § 62 WHG zum Umgang mit wassergefährdenden Stoffen zu errichten oder zu erweitern	nur zulässig entsprechend den Maßgaben im Anhang für Anlagen, wie sie im Rahmen von Haushalt und Landwirtschaft (max. 1 Jahresbedarf) üblich sind	verboten
2.3	Umgang mit wassergefährdenden Stoffen nach § 62 WHG außerhalb von Anlagen nach Nr. 2.2 (siehe Anhang)	nur zulässig für die kurzfristige (wenige Tage) Lagerung von Stoffen bis Wassergefährdungsklasse 2 in dafür geeigneten, dichten Transportbehältern bis zu je 50 Liter	verboten
2.4	Abfall i. S. d. Abfallgesetzes und bergbauliche Rückstände abzulagern (Die Behandlung und Lagerung von Abfällen fällt unter Nr. 2.2 und Nr. 2.3)	verboten	
2.5	Genehmigungspflichtiger Umgang mit radioaktiven Stoffen im Sinne des Atomgesetzes und der Strahlenschutzverordnung	verboten	
3.	bei Abwasserbeseitigung und Abwasseranlagen		
3.1	Abwasserbehandlungsanlagen zu errichten oder zu erweitern	verboten	
3.2	Regen- oder Mischwasserentlastungsbauwerke zu errichten oder zu erweitern	verboten	
3.3	Trockenaborte	nur zulässig, wenn diese nur vorübergehend aufgestellt werden und mit dichtem Behälter ausgestattet sind	verboten

		in der weiteren Schutzzone	in der engeren Schutzzone
entspricht Zone		III	II
3.4	Ausbringen von Abwasser	verboten, ausgenommen gereinigtes Abwasser aus dem Ablauf von Kleinkläranlagen zusammen mit Gülle oder Jauche zur landwirtschaftlichen Verwertung	verboten
3.5	Anlagen zur - Versickerung von Abwasser oder - Einleitung oder Versickerung von Kühlwasser oder Wasser aus Wärmepumpen ins Grundwasser zu errichten oder zu erweitern	verboten	
3.6	Anlagen zur Versickerung des von Dachflächen abfließenden Wassers zu errichten oder zu erweitern (auf die Erlaubnispflichtigkeit nach § 8 Abs. 1 WHG i.V. mit § 1 NWFreiV wird hingewiesen)	- nur zulässig bei ausreichender Reinigung durch flächenhafte Versickerung über den bewachsenen Oberboden oder gleichwertige Filteranlagen ¹	verboten
3.7	Abwasserleitungen und zugehörige Anlagen zu errichten oder zu erweitern	nur zulässig zum Ableiten von Abwasser, wenn die Dichtheit der Entwässerungsanlagen vor Inbetriebnahme durch Druckprobe nachgewiesen und wiederkehrend alle 5 Jahre durch Sichtprüfung und alle 10 Jahre durch Druckprobe oder anderes gleichwertiges Verfahren überprüft wird	verboten
4.	bei Verkehrswegen, Plätzen mit besonderer Zweckbestimmung, Hausgärten, sonstigen Handlungen		

¹ siehe. ATV-DVWK-Merkblatt M 153 „Handlungsempfehlungen zum Umgang mit Regenwasser“

		in der weiteren Schutzzone	in der engeren Schutzzone
entspricht Zone		III	II
4.1	Straßen, Wege und sonstige Verkehrsflächen zu errichten oder zu erweitern	<ul style="list-style-type: none"> - nur zulässig für klassifizierte Straßen, wenn die „Richtlinien für bautechnische Maßnahmen an Straßen in Wassergewinnungsgebieten (RiStWag)“ in der jeweils geltenden Fassung beachtet werden und - wie in Zone II 	<ul style="list-style-type: none"> - nur zulässig für öffentliche Feld- und Waldwege, beschränkt-öffentliche Wege, Eigentümerwege und Privatwege und - bei breitflächigem Versickern des abfließenden Wassers
4.2	Eisenbahnanlagen zu errichten oder zu erweitern	verboten	
4.3	wassergefährdende auswaschbare oder auslaugbare Materialien (z. B. Schlacke, Teer, Imprägniermittel u. ä.) zum Straßen-, Wege-, Eisenbahn- oder Wasserbau zu verwenden	verboten	
4.4	Baustelleneinrichtungen Baustofflager zu errichten oder zu erweitern	---	verboten
4.5	Bade- oder Zeltplätze einzurichten oder zu erweitern; Camping aller Art	nur zulässig mit Abwasserentsorgung über eine dichte Sammelentwässerung unter Beachtung von Nr. 3.7	verboten
4.6	Sportanlagen zu errichten oder zu erweitern	<ul style="list-style-type: none"> - nur zulässig mit Abwasserentsorgung über eine dichte Sammelentwässerung unter Beachtung von Nr. 3.7 - verboten für Tontaubenschießanlagen und Motorsportanlagen 	verboten

		in der weiteren Schutzzone	in der engeren Schutzzone
entspricht Zone		III	II
4.7	Großveranstaltungen durchzuführen	<ul style="list-style-type: none"> - nur zulässig mit ordnungsgemäßer Abwasserentsorgung und ausreichenden, befestigten Parkplätzen (wie z.B. bei Sportanlagen) - verboten für Geländemotorsport 	verboten
4.8	Friedhöfe zu errichten oder zu erweitern	verboten	
4.9	Flugplätze einschl. Sicherheitsflächen, Notabwurfplätze, militärische Anlagen und Übungsplätze zu errichten oder zu erweitern	verboten	
4.10	Militärische Übungen durchzuführen	nur Durchfahren auf klassifizierten Straßen zulässig	
4.11	Kleingartenanlagen zu errichten oder zu erweitern	verboten	
4.12	Anwendung von Pflanzenschutzmitteln auf Freilandflächen, die nicht land-, forstwirtschaftlich oder gärtnerisch genutzt werden (z.B. Verkehrswege, Rasenflächen, Friedhöfe, Sportanlagen)	verboten	
4.13	Düngen mit Stickstoffdüngern	nur zulässig bei standort- und	bedarfsgerechter Düngung
4.14	Beregnung von öffentlichen Grünanlagen, Rasensport- und Golfplätzen	nur zulässig nach Maßgabe der Beregnungsberatung oder bis zu einer Bodenfeuchte von 70 % der nutzbaren Feldkapazität	verboten
5.	bei baulichen Anlagen		

		in der weiteren Schutzzone	in der engeren Schutzzone
entspricht Zone		III	II
5.1	bauliche Anlagen zu errichten oder zu erweitern	nur zulässig, - wenn kein häusliches oder gewerbliches Abwasser anfällt oder in eine dichte Sammelentwässerung eingeleitet wird unter Beachtung von Nr. 3.7 - wenn die Gründungssohle mindestens 2 m über dem höchsten Grundwasserstand liegt	verboten
5.2	Ausweisung neuer Baugebiete	verboten	
5.3	Stallungen zu errichten oder zu erweitern ²	nur zulässig entsprechend den Maßgaben im Anhang	verboten
5.4	Anlagen zum Lagern und Abfüllen von Jauche, Gülle, Silagesickersaft zu errichten oder zu erweitern ²	nur zulässig mit Leckageerkennung oder gleichwertiger Kontrollmöglichkeit der gesamten Anlage einschließlich Zuleitungen	verboten
5.5	ortsfeste Anlagen zur Gärfutterbereitung zu errichten oder zu erweitern ²	nur zulässig mit Auffangbehälter für Silagesickersaft entsprechend Nr. 5.4	verboten
6.	bei landwirtschaftlichen, forstwirtschaftlichen und gärtnerischen Flächennutzungen		
6.1	Düngen mit Stickstoffdüngern (ohne Nr. 6.2)	verboten, außer standort- und bedarfsgerechte Düngung gemäß den gesetzlichen Vorschriften der Düngeverordnung insbesondere auch - ganzjährig verboten auf abgeernteten Flächen ohne unmittelbar folgenden Zwischen- oder Hauptfruchtanbau; - verboten auf Brachland	

² Es wird auf den Anhang 5 „Besondere Anforderungen an Anlagen zum Lagern und Abfüllen von Jauche, Gülle, Festmist, Silagesickersäften (JGS-Anlagen)“ der Verordnung über Anlagen zum Umgang mit wassergefährdenden Stoffen und über Fachbetriebe (Anlagenverordnung - VAwS) in der jeweils geltenden Fassung hingewiesen, der nähere Ausführungen zur baulichen Gestaltung (u. a. Leckageerkennung) enthält. Arbeitsblätter mit Musterplänen sind bei der ALB Bayern e.V. erhältlich (Arbeitsblatt Nr. 10.15.04 „Lagerung von Flüssigmist“, Nr. 10.15.07 „Lagerung von Festmist“, Nr. 10.09.01 „Flachsilos und Sickersaftableitung“).

		in der weiteren Schutzzone	in der engeren Schutzzone
entspricht Zone		III	II
6.2	Ausbringen oder Lagern von Klärschlamm, klärschlammhaltigen Düngemitteln, Fäkalschlamm oder Gärrest bzw. Kompost aus zentralen Bioabfallanlagen	verboten	
6.3	Lagern von Festmist, Sekundärrohstoffdünger oder Mineraldünger auf unbefestigten Flächen	verboten, ausgenommen Kalkdünger; Mineraldünger und Schwarzkalk nur zulässig, sofern gegen Niederschlag dicht abgedeckt	verboten
6.4	Gärfutterlagerung außerhalb von ortsfesten Anlagen	nur zulässig in allseitig dichten Foliensilos bei Siliergut ohne Gärsafterwartung sowie Ballensilage	verboten
6.5	Anwendung von Pflanzenschutzmitteln aus Luftfahrzeugen oder zur Bodenentseuchung	verboten	
6.6	Beregnung landwirtschaftlich oder gärtnerisch genutzter Flächen	nur zulässig nach Maßgabe der Beregnungsberatung oder bis zu einer Bodenfeuchte von 70 % der nutzbaren Feldkapazität	verboten
6.7	landwirtschaftliche Dräne und zugehörige Vorflutgräben anzulegen oder zu ändern	nur zulässig für Instandsetzungs- und Pflegemaßnahmen	
6.8	besondere Nutzungen neu anzulegen oder zu erweitern (s. Anhang)	nur Gewächshäuser mit geschlossenem Entwässerungssystem zulässig	verboten
6.9	Kahlschlag größer als 3.000 m ² oder eine in der Wirkung gleichkommende Maßnahme (siehe Anhang)	nicht zulässig, (ausgenommen bei Kalamitäten)	
6.10	Rodung	verboten	
6.11	Nasskonservierung von Rundholz	verboten	

(2) Im Fassungsbereich (Schutzzone I) sind sämtliche unter den Nr. 1 bis 6 aufgeführte Handlungen verboten. Das Betreten ist nur zulässig für Handlungen im Rahmen der Wassergewinnung und -ableitung durch Befugte des Trägers der öffentlichen Wasserversorgung, die durch diese Verordnung geschützt ist, oder der von ihm Beauftragten.

(3) Die Verbote und Beschränkungen des Absatzes 1 und 2 gelten hinsichtlich der Nummern 3.6 und 5.1 nicht für Handlungen im Rahmen der Wassergewinnung und – ableitung des Trägers der öffentlichen Wasserversorgung, die durch diese Verordnung geschützt ist, oder der von ihm Beauftragten.

§ 4 Befreiungen

(1) Für die Erteilung von Befreiungen von den Verboten des § 3 gilt § 52 Abs. 1 Sätze 2 und 3 WHG

(2) Die Befreiung nach § 52 Abs. 1 Satz 2 WHG ist widerruflich; sie kann mit Inhalts- und Nebenbestimmungen verbunden werden und bedarf der Schriftform.

(3) Im Falle des Widerrufs kann das Landratsamt Erding vom Grundstückseigentümer verlangen, dass der frühere Zustand wiederhergestellt wird, sofern es das Wohl der Allgemeinheit, insbesondere der Schutz der Wasserversorgung, erfordert.

§ 5 Beseitigung und Änderung bestehender Einrichtungen

(1) Die Eigentümer und Nutzungsberechtigten von Grundstücken innerhalb des Schutzgebietes haben die Beseitigung oder Änderung von Einrichtungen, die zum Zeitpunkt des Inkrafttretens dieser Verordnung bestehen und deren Bestand, Errichtung, Erweiterung oder Betrieb unter die Verbote des § 3 fallen, auf Anordnung des Landratsamtes Erding zu dulden, sofern sie nicht schon nach anderen Vorschriften verpflichtet sind, die Einrichtung zu beseitigen oder zu ändern.

(2) Für Maßnahmen nach Abs. 1 ist nach dem § 52 Abs. 4 WHG i.V.m. §§ 96-98 WHG und Art. 57 BayWG Entschädigung zu leisten.

§ 6 Kennzeichnung des Schutzgebietes

Die Eigentümer und Nutzungsberechtigten von Grundstücken innerhalb des Schutzgebietes haben zu dulden, dass die Grenzen des Fassungsbereiches und der Schutz zonen durch Aufstellen oder Anbringen von Hinweiszeichen kenntlich gemacht werden.

§ 7 Kontrollmaßnahmen

- (1) Die Eigentümer und Nutzungsberechtigten von Grundstücken innerhalb des Schutzgebietes haben Probenahmen von im Schutzgebiet zum Einsatz bestimmten Düngemitteln und Pflanzenschutzmitteln durch Beauftragte des Landratsamtes Erding zur Kontrolle der Einhaltung der Vorschriften dieser Verordnung zu dulden.
- (2) Sie haben ferner die Entnahme von Boden-, Vegetations- und Wasserproben und die hierzu notwendigen Vorrichtungen auf den Grundstücken im Wasserschutzgebiet durch Beauftragte des Landratsamtes Erding zu dulden.
- (3) Sie haben ferner das Betreten der Grundstücke durch Bedienstete des Trägers der öffentlichen Wasserversorgung, die durch diese Verordnung geschützt ist, oder der von ihm Beauftragten, zur Wahrnehmung der Eigenüberwachungspflichten gemäß § 3 der Verordnung zur Eigenüberwachung von Wasserversorgungs- und Abwasseranlagen (Eigenüberwachungsverordnung –EÜV) in der jeweils geltenden Fassung zu gestatten, die hierzu erforderlichen Auskünfte zu erteilen und technische Ermittlungen und Prüfungen zu ermöglichen.

§ 8 Entschädigung und Ausgleich

- (1) Soweit diese Verordnung oder eine aufgrund dieser Verordnung ergehende Anordnung das Eigentum unzumutbar beschränkt und diese Beschränkung nicht durch eine Befreiung nach § 4 oder andere Maßnahmen vermieden oder ausgeglichen werden kann, ist über die Fälle des § 5 hinaus nach § 52 Abs. 4 WHG i.V.m. §§ 96-98 WHG und Art. 57 BayWG Entschädigung zu leisten.
- (2) Soweit diese Verordnung oder eine aufgrund dieser Verordnung ergehende Anordnung erhöhte Anforderungen festsetzt, die die ordnungsgemäße land- oder forstwirtschaftliche Nutzung einschränken oder Mehraufwendungen für den Bau und Betrieb land- oder forstwirtschaftlicher Betriebsanlagen zur Folge haben, ist für die dadurch verursachten wirtschaftlichen Nachteile ein angemessener Ausgleich nach Art. 32 i.V.m. Art. 57 BayWG zu leisten.

§ 9 Ordnungswidrigkeiten

Nach § 103 Abs. 1 Nr. 8a, Abs.2 WHG, Art. 74 Abs. 2 Nr. 1 BayWG kann mit Geldbuße bis zu 50.000 Euro belegt werden, wer vorsätzlich oder fahrlässig

1. einem Verbote nach § 3 Abs. 1 zuwiderhandelt,
2. eine nach § 4 ausnahmsweise zugelassene Handlung vornimmt, ohne die mit der Ausnahme verbundenen Inhalts- und Nebenbestimmungen zu befolgen,
3. Anordnungen oder Maßnahmen nach den §§ 5 und 7 nicht duldet.

§ 10 Inkrafttreten

Diese Verordnung tritt am Tage nach ihrer Bekanntmachung im Amtsblatt des Landratsamtes Erding in Kraft.

Gleichzeitig tritt die Verordnung des Landratsamtes Erding über die Sicherung der öffentlichen Wasserversorgung des Zweckverbandes zur Wasserversorgung Erding-Ost in der Gemeinde Bockhorn vom 03.08.1987 außer Kraft.

Erding, den 03.11.2010

Landratsamt Erding

gez. Bayerstorfer
Landrat

Anlage 1 – siehe Anhang

Anlage 2 – siehe Anhang

Anlage 3

Maßgaben zu § 3 Abs. 1

zu Nr. 2: Wassergefährdende Stoffe

Es ist jeweils die aktuelle Fassung der „Allgemeinen Verwaltungsvorschrift zum Wasserhaushaltsgesetz über Einstufung wassergefährdender Stoffe in Wassergefährdungsklassen (Verwaltungsvorschrift wassergefährdender Stoffe - VwVwS)“ zu beachten.

Im Folgenden werden einige in Haushalt, Landwirtschaft und Industrie gebräuchliche Stoffe und deren Einstufung in die jeweilige Wassergefährdungsklasse gemäß VwVwS vom 17.05.1999 beispielhaft aufgeführt.

WGK 1	WGK 2	WGK 3
schwach wassergefährdende Stoffe	wassergefährdende Stoffe	stark wassergefährdende Stoffe
Ethanol Aceton Wasserstoffperoxid Natriumchlorid (Kochsalz) Glycerin Harnstoff Kaliumnitrat Ameisensäure Salzsäure (Chlorwasserstoff) Ammoniumsulfat Ammoniumnitrat Dicyandiamid (DIDIN) Rapsölmethylester (Biodiesel)	Heizöl EL Dieselkraftstoff Ottokraftstoffe (nicht als krebserzeugend gekennzeichnete) Toluol Natriumnitrit Formaldehyd Ammoniak Phenol Dichlormethan Xylol Schmieröle auf	Altöle Silbernitrat Per (Tetrachlorethen) Tri (Trichlorethen) Benzol Ottokraftstoffe (an Tankstellen erhältliche) Säureteer Quecksilber Chromschwefelsäure Chloroform Hydrazin

schweres Heizöl Methanol Schmieröle auf Mineralölbasis (unlegierte Grundöle)	Mineralölbasis (legierte, emulgierbare und nicht emulgierbare) PSM: Atrazin, Simazin, Terbuthylazin, Bentazon, Ethephon	PSM: Lindan, Cypermethrin
---	--	------------------------------

zu Nr. 2.2: Anlagen zum Umgang mit wassergefährdenden Stoffen

Im Fassungsbereich und in der engeren Schutzzone sind Anlagen zum Umgang mit wassergefährdenden Stoffen nicht zulässig.

In der weiteren Schutzzone (III) sind nur zulässig:

- 1. oberirdische Anlagen** der Gefährdungsstufen A bis C, die in einem Auffangraum aufgestellt sind, sofern sie nicht doppelwandig ausgeführt und mit einem Leckanzeigergerät ausgerüstet sind; der Auffangraum muss das maximal in den Anlagen vorhandene Volumen wassergefährdender Stoffe aufnehmen können,
- 2. unterirdische Anlagen** der Gefährdungsstufen A und B, die doppelwandig ausgeführt und mit einem Leckanzeigergerät ausgerüstet sind.

Die Prüfpflicht richtet sich nach der VAWS.

Unter Nr. 2.2 können auch Abfälle z.B. im Zusammenhang mit Kompostieranlagen oder Wertstoffhöfen fallen. An die Bereitstellung von Hausmüll aus privaten Haushalten zur regelmäßigen Abholung (z. B. Mülltonnen) werden keine besonderen Anforderungen gestellt.

zu Nr. 2.3: Umgang mit wassergefährdenden Stoffen außerhalb von Anlagen

Von der Nr. 2.3 sind nicht berührt:

- Düngung, Anwendung von Pflanzenschutzmitteln etc. nach den Maßgaben der Nrn. 4.12, 4.13, 6.1, 6,3, und 6,4
- Straßensalzung im Rahmen des Winterdienstes,
- das Mitführen und Verwenden von Betriebsstoffen für Fahrzeuge und Maschinen,
- Kleinmengen für den privaten Hausgebrauch,
- Kompostierung im eigenen Garten.

Entsprechend VAWS werden an Abfüllplätze von Heizölverbraucheranlagen über die betrieblichen Anforderungen hinaus keine Anforderungen gestellt.

zu Nr. 5.3: Stallungen

Bei Gülle- bzw. Jauchekanälen ist zur jährlichen Dichtheitsprüfung eine Leckageerkennung für die Fugenbereiche entsprechend Anhang 5 Nr. 4.2 der VAWS vorzusehen.

Planbefestigte (geschlossene) Flächen, auf denen Kot und Harn anfallen, sind gemäß VAWS flüssigkeitsundurchlässig (Beton mit hohem Wassereindringwiderstand) auszuführen und jährlich durch Sichtprüfung auf Undichtigkeiten zu kontrollieren.

Bei Güllesystemen ist der Stall in hydraulisch-betrieblich abtrennbare Abschnitte zu gliedern, die einzeln auf Dichtheit prüfbar und jederzeit reparierbar sind.

Der Speicherraum für Gülle bzw. Jauche sowie die Zuleitungen sind baulich so zu gliedern, dass eine Reparatur jederzeit möglich ist. Dies kann durch einen zweiten Lagerbehälter oder eine ausreichende Speicherkapazität der Güllekanäle gewährleistet werden. Hinsichtlich der Dichtheitsprüfungen wird auf den Anhang 5 der VAWS hingewiesen.

Die einschlägigen Regeln der Technik, insbesondere DIN 1045, sind zu beachten.

Der Beginn der Bauarbeiten ist bei der Kreisverwaltungsbehörde und dem Wasserversorgungsunternehmen 14 Tage vorher anzuzeigen.

zu Nr. 6.6: Beweidung, Freiland-, Koppel- und Pferchtierhaltung

Eine flächige Verletzung der Grasnarbe liegt dann vor, wenn das wie bei herkömmlicher Rinderweide unvermeidbare Maß (linienförmige oder punktuelle Verletzungen im Bereich von Treibwegen, Viehtränken etc.) überschritten wird.

zu Nr. 6.11: Besondere Nutzungen

Besondere Nutzungen sind folgende landwirtschaftliche, forstwirtschaftliche und gärtnerische Nutzungen:

- Obstbau, ausgenommen Streuobst
- Gemüseanbau ohne Feldgemüse*
- Zierpflanzenanbau
- Baumschulen und forstliche Pflanzgärten

Das Verbot bezieht sich nur auf die Neuanlage derartiger Nutzungen, nicht auf die Verlegung im Rahmen des ertragsbedingt erforderlichen Flächenwechsels bei gleichbleibender Größe der Anbaufläche.

*Feldgemüse ist Gemüse, das im Rahmen einer landwirtschaftlichen Fruchtfolge angebaut wird.

zu Nr. 6.12: Kahlschlag und in der Wirkung gleichkommende Maßnahmen

Ein Kahlschlag liegt vor, wenn auf einer Waldfläche alle aufstockenden Bäume in einem oder in wenigen kurz aufeinander folgenden Eingriffen entnommen werden, ohne dass bereits eine ausreichende übernehmbare Verjüngung vorhanden ist und daher durch die Hiebsmaßnahme auf der Fläche Freilandbedingungen (Klima) entstehen.

Eine dem Kahlschlag gleichkommende Maßnahme ist eine Lichthauung, bei der nur noch vereinzelt Bäume stehen bleiben und dadurch auf der Fläche ebenfalls Freiflächenbedingungen entstehen.

Ein Kahlschlag kann auch entstehen, wenn zwei oder mehrere benachbarte Waldbesitzer Hiebe durchführen, die in der Summe zu den o.g. Freiflächenbedingungen führen.

Dagegen sind Hiebmaßnahmen eines oder mehrerer Waldbesitzer auf räumlich getrennten Teilflächen zulässig, wenn sie die Flächenobergrenzen dieser Verordnung lediglich in der Summe überschreiten.

Unter Kalamitäten sind Schäden durch Windwurf, Schneebruch oder durch Schädlingsbefall zu verstehen, deren Beseitigung nur durch die Entnahme aller geschädigten Bäume und daher u.U. nur durch Kahlschlag möglich ist.

**Bekanntmachungen anderer
Behörden und Dienststellen**

**Wasserzweckverband Holzland; Erlass einer Änderungssatzung zur
Beitrags- und Gebührensatzung zur Wasserabgabesatzung des
Wasserzweckverbandes Holzland (BGS/WAS)**

Die Verbandsversammlung hat in seiner öffentlichen Sitzung vom 20. Oktober 2010 folgende Änderungssatzung beschlossen:

**Satzung zur Änderung der Beitrags- und Gebührensatzung zur
Wasserabgabesatzung des Wasserzweckverbandes Holzland (BGS/WAS)**

Auf Grund der Art. 5, 8 und 9 des Kommunalabgabengesetzes (KAG) erlässt der Wasserzweckverband Holzland folgende Satzung zur Änderung der Beitrags- und Gebührensatzung zur Wasserabgabesatzung (BGS/WAS):

§ 1

§ 9 a Abs. 2 erhält folgende Fassung:

„Die Grundgebühr beträgt bei der Verwendung von Wasserzählern mit Nenndurchfluss

bis 2,5 cbm/h	60,00 Euro/Jahr
bis 6,0 cbm/h	72,00 Euro/Jahr
bis 10,0 cbm/h	84,00 Euro/Jahr
über 10,0 cbm/h	100,00 Euro/Jahr.“

§ 2

Die Satzung tritt mit Wirkung vom 01.01.2011 in Kraft.

Steinkirchen, den 20. Oktober 2010

WASSERZWECKVERBAND HOLZLAND

gez. Grandinger
Verbandsvorsitzender

Termine

Problemmülltermine für den Monat November

Ortsteil, Standplatz	Öffnungszeit
Montag, 22.11.2010	
Reithofen, Parkplatz beim Maibaum	08:00 - 09:00
Isen, Am Volksfestplatz	09:15 - 10:15
Oberdorfen, Parkplatz Turnhalle	10:45 - 11:45
Hofkirchen, FFW-Haus Unterhofkirchen 2 1/2	12:00 - 13:00
Inning am Holz, Parkplatz der Gemeinde/Schule	13:15 - 14:15
Dienstag, 23.11.2010	
Eicherloh, Parkplatz, Gasthaus Faltermeier	11:00 - 11:45
Hofsinglding, Wald- Ecke Korbinianstr.	12:15 - 13:00
Notzing, Parkplatz d. Kirche, Schloßstraße	13:30 - 14:15
Grünbach, beim Maibaum	14:45 - 15:30
Erding, städt. Bauhof, Rennweg 29	16:00 - 18:00
Mittwoch, 24.11.2010	
St. Wolfgang, Recyclinghof, Raiffeisenstr. (gegenüber St. Wolfgangener Energieversorgungs mbH)	08:00 - 09:00
Schwindkirchen, Parkplatz Höhenberger Straße	09:15 - 10:15
Moosen, Parkplatz Raiffeisen	10:45 - 11:45
Steinkirchen, Recyclinghof, Hofstarringer Str.	12:15 - 13:15
Wartenberg, Recyclinghof, Hauptstr.	13:30 - 14:30

	Donnerstag, 25.11.2010	
Finsing, Parkplatz Schlotgasse		08:00 - 08:45
Ottenhofen, Recyclinghof, neuer Friedhof		09:00 - 10:00
Pastetten, Recyclinghof, Hauptstraße		10:15 - 11:15
Buch am Buchrain, Kirchplatz		11:30 - 12:15
Hörlkofen, Recyclinghof, Feuerwehrhaus		12:30 - 13:30
Bockhorn, FFW-Haus/Bauhof		14:00 - 14:45
	Freitag, 26.11.2010	
Moosinning, Recyclinghof, Fasanenweg 10		08:00 - 09:00
Oberding, Gemeinde Parkplatz, Tassilostr.		09:15 - 10:15
Eitting, Recyclinghof, Reisenerstr.		10:30 - 11:30
Langengeisling, Recyclinghof, Kapellenstraße		11:45 - 13:15
Fraunberg, Parkplatz, Hochstr.		13:30 - 14:30

Abfuhrbezirke und Abfuhrtermine der „Gelben Säcke“ im Landkreis Erding für das zweite Halbjahr 2010 durch die

Fa. Heinz, Moosburg, Tel.: 08761/680-23 und die Fa. Wilm, Dorfen, Tel: 08081/2116

Abfuhrgebiet	Bemerkung	Abfuhrtermine						
		26.07.	23.08.	20.09.	18.10.	15.11.	13.12.	
Berglern								
Bockhorn		14.07.	11.08.	08.09.	06.10.	04.11.	01.12.	29.12.
Buch am Buchrain		12.07.	09.08.	06.09.	04.10.	02.11.	29.11.	27.12.
Dorfen Stadt (Aussenbereich West)	Grenze B 15	05.07.	02.08.	30.08.	27.09.	25.10.	22.11.	20.12.
Dorfen Stadt * (Aussenbereich Ost)	Grenze B 15	06.07.	03.08.	31.08.	28.09.	26.10.	23.11.	21.12.
Dorfen Stadt – Ost **	Grenze B 15	07.07.	04.08.	01.09.	29.09.	27.10.	24.11.	22.12.
Dorfen Stadt - West	Grenze B 15	08.07.	05.08.	02.09.	30.09.	28.10.	25.11.	23.12.
Eitting		02.07.	30.07.	27.08.	24.09.	22.10.	19.11.	17.12.
Erding Stadt		12.07.	09.08.	06.09.	04.10.	02.11.	29.11.	27.12.
Erding Stadt		13.07.	10.08.	07.09.	05.10.	03.11.	30.11.	28.12.
Erding Stadt		14.07.	11.08.	08.09.	06.10.	04.11.	01.12.	29.12.
Erding Stadt		15.07.	12.08.	09.09.	07.10.	05.11.	02.12.	30.12.
Erding Stadt		16.07.	13.08.	10.09.	08.10.	06.11.	03.12.	31.12.
Erding Stadt	Nur dort Abholung, wo 1,1 m³Behälter für Restabfall stehen	19.07.	16.08.	13.09.	11.10.	08.11.	06.12.	
Finsing		23.07.	20.08.	17.09.	15.10.	12.11.	10.12.	
Forstern		28.07.	25.08.	22.09.	20.10.	17.11.	15.12.	
Fraunberg		28.07.	25.08.	22.09.	20.10.	17.11.	15.12.	
Hohenpolding		13.07.	10.08.	07.09.	05.10.	03.11.	30.11.	28.12.
Inning am Holz		13.07.	10.08.	07.09.	05.10.	03.11.	30.11.	28.12.
Isen		27.07.	24.08.	21.09.	19.10.	16.11.	14.12.	
Isen/Burgrain und südlich davon		28.07.	25.08.	22.09.	20.10.	17.11.	15.12.	
Kirchberg		01.07.	29.07.	26.08.	23.09.	21.10.	18.11.	16.12.
Langenpreising		26.07.	23.08.	20.09.	18.10.	15.11.	13.12.	
Lengdorf		09.07.	06.08.	03.09.	01.10.	29.10.	26.11.	24.12.
Moosinning		21.07.	18.08.	15.09.	13.10.	10.11.	08.12.	
Neuching		22.07.	19.08.	16.09.	14.10.	11.11.	09.12.	
Oberding		20.07.	17.08.	14.09.	12.10.	09.11.	07.12.	
Ottenhofen		22.07.	19.08.	16.09.	14.10.	11.11.	09.12.	
Pastetten		16.07.	13.08.	10.09.	08.10.	06.11.	03.12.	31.12.
Sankt Wolfgang		26.07.	23.08.	20.09.	18.10.	15.11.	13.12.	
Steinkirchen		01.07.	29.07.	26.08.	23.09.	21.10.	18.11.	16.12.
Taufkirchen (Ort)		01.07.	29.07.	26.08.	23.09.	21.10.	18.11.	16.12.
Taufkirchen (Aussenbereich Ost)	Grenze B 15	02.07.	30.07.	27.08.	24.09.	22.10.	19.11.	17.12.
Taufkirchen (Aussenbereich West)	Grenze B 15	05.07.	02.08.	30.08.	27.09.	25.10.	22.11.	20.12.
Walpertskirchen		12.07.	09.08.	06.09.	04.10.	02.11.	29.11.	27.12.
Wartenberg		27.07.	24.08.	21.09.	19.10.	16.11.	14.12.	
Wörth		15.07.	12.08.	09.09.	07.10.	05.11.	02.12.	30.12.

* Die Bereitstellung der Gelben Säcke ist für den ges. Außenbereich Dorfen-Ost an diesem Termin (Tiefenbach, Eibach, Hausmehring, usw.). ** An diesem Termin erfolgt auch noch die Abholung der Gelben Säcke für den Außenbereich Dorfen-Ost, die am Vortag nicht „geschafft“ wurde.

Abfuhrbezirke und Abfuhrtermine der „Papiertonne“

Landkreis Erding für das zweite Halbjahr 2010

Fa. Heinz, Fa. Wilm, Ansprechpartner: Herr Wohlgemuth, Tel.: 08761/680-23

Fa. Remondis, Ansprechpartner: Herr Schriefl, Tel.: 089/89217-209

Abfuhrgebiet	Bemerkung	Abfuhrtermine						
Berglern		27.07.	24.08.	21.09.	19.10.	16.11.	14.12.	
Bockhorn Ort und Außenbereich Süd an Staatsstr. 2084		08.07.	05.08.	02.09.	30.09.	28.10.	25.11.	23.12.
Bockhorn Außenbereich Nord		09.07.	06.08.	03.09.	01.10.	29.10.	26.11.	24.12.
Buch am Buchrain		21.07.	18.08.	15.09.	13.10.	10.11.	08.12.	
Dorfen Außenbereich West	Grenze B 15	02.07.	30.07.	27.08.	24.09.	22.10.	19.11.	17.12.
Dorfen Außenbereich Ost	Grenze B 15	27.07.	24.08.	21.09.	19.10.	16.11.	14.12.	
Dorfen Stadt - Ost	Grenze B 15	28.07.	25.08.	22.09.	20.10.	17.11.	15.12.	
Dorfen Stadt - West	Grenze B 15	01.07.	29.07.	26.08.	23.09.	21.10.	18.11.	16.12.
Eitting		07.07.	04.08.	01.09.	29.09.	27.10.	24.11.	22.12.
Erding Stadt	Tour 1	20.07.	17.08.	14.09.	12.10.	09.11.	07.12.	
Erding Stadt	Tour 2	21.07.	18.08.	15.09.	13.10.	10.11.	08.12.	
Erding Stadt	Tour 3	22.07.	19.08.	16.09.	14.10.	11.11.	09.12.	
Erding Stadt	Tour 4	23.07.	20.08.	17.09.	15.10.	12.11.	10.12.	
Erding Stadt	Tour 5	09.07.	06.08.	03.09.	01.10.	29.10.	26.11.	24.12.
Finsing		15.07.	12.08.	09.09.	07.10.	05.11.	02.12.	30.12.
Forstern		06.07.	03.08.	31.08.	28.09.	26.10.	23.11.	21.12.
Fraunberg		08.07.	05.08.	02.09.	30.09.	28.10.	25.11.	23.12.
Hohenpolding		07.07.	04.08.	01.09.	29.09.	27.10.	24.11.	22.12.
Inning am Holz		08.07.	05.08.	02.09.	30.09.	28.10.	25.11.	23.12.
Isen - West	Grenze Staatsstraße 2086	19.07.	16.08.	13.09.	11.10.	08.11.	06.12.	
Isen – Ost und Burgrain, Mittbach, Pemmering	Grenze Staatsstraße 2086	20.07.	17.08.	14.09.	12.10.	09.11.	07.12.	
Kirchberg		07.07.	04.08.	01.09.	29.09.	27.10.	24.11.	22.12.
Langenpreising		26.07.	23.08.	20.09.	18.10.	15.11.	13.12.	
Lengdorf		05.07.	02.08.	30.08.	27.09.	25.10.	22.11.	20.12.
Moosinning Ort		12.07.	09.08.	06.09.	04.10.	02.11.	29.11.	27.12.
Moosinning Außenbereich		13.07.	10.08.	07.09.	05.10.	03.11.	30.11.	28.12.
Neuching		14.07.	11.08.	08.09.	06.10.	04.11.	01.12.	29.12.
Oberding Ort, Oberdingermoos, Schwaig, Schwaigermoos		05.07.	02.08.	30.08.	27.09.	25.10.	22.11.	20.12.
Gemeinde Oberding, Aufkirchen, Notzing, Niederding ,Notzingermoos		06.07.	03.08.	31.08.	28.09.	26.10.	23.11.	21.12.
Ottenhofen		08.07.	05.08.	02.09.	30.09.	28.10.	25.11.	23.12.
Pastetten		07.07.	04.08.	01.09.	29.09.	27.10.	24.11.	22.12.
Sankt Wolfgang Ort und Außenbereich Nord bis Armstorf		22.07.	19.08.	16.09.	14.10.	11.11.	09.12.	
St. Wolfgang Außenbereich Süd		23.07.	20.08.	17.09.	15.10.	12.11.	10.12.	
Steinkirchen		07.07.	04.08.	01.09.	29.09.	27.10.	24.11.	22.12.
Taufkirchen Ort West	Grenze B 15	19.07.	16.08.	13.09.	11.10.	08.11.	06.12.	
Taufkirchen Ort Ost	Grenze B 15	20.07.	17.08.	14.09.	12.10.	09.11.	07.12.	

Taufkirchen Außenbereich Ost	Grenze B 15	21.07.	18.08.	15.09.	13.10.	10.11.	08.12.	
Taufkirchen Außenbereich West	Grenze B 15	22.07.	19.08.	16.09.	14.10.	11.11.	09.12.	
Walpertskirchen		21.07.	18.08.	15.09.	13.10.	10.11.	08.12.	
Wartenberg Ost	Grenze Erdinger/Strogenstr.	28.07.	25.08.	22.09.	20.10.	17.11.	15.12.	
Wartenberg West	Grenze Erdinger/Strogenstr.	01.07.	29.07.	26.08.	23.09.	21.10.	18.11.	16.12.
Wörth		26.07.	23.08.	20.09.	18.10.	15.11.	13.12.	

Weitere Informationen zur Papiertonne:

Die Papiertonne ist für die haushaltsnahe Erfassung von Papier, Pappe und Kartonagen. Beschichtetes und verschmutztes Papier sowie sonstige Abfälle gehören nicht in diese Tonne, andernfalls können die Behälter nicht entleert werden.

Die Papiertonne wird 4-wöchentlich geleert und ist wie die Rest- und Biomülltonne am Abfuhrtag bis 06:00 Uhr an der Abfuhrstrecke bereitzustellen. Wenn die Papiertonne nicht geleert werden konnte, weil sie nicht pünktlich bereitgestellt wurde, besteht auch weiterhin die Möglichkeit Papier, Pappe und Kartonagen über die Sammelcontainer an den Containerplätzen und Recyclinghöfen zu entsorgen. Das gilt auch für den Fall, dass das Tonnenvolumen bis zur nächsten Leerung nicht ausreicht.

Weitere Informationen unter:

www.landkreis-erding.de/abfallwirtschaft



<http://www.kms-erding.de/>



<http://www.vhs-erding.de/>

Beratung für hör- und sprachauffällige Kinder im Gesundheitsamt Erding

Seit Jahren finden in regelmäßigen Abständen im Gesundheitsamt Erding pädoaudiologische Sprechstunden statt.

Die Beratung wird von einer Hörgeschädigtenpädagogin von der Pädagogisch-Audiologischen Beratungsstelle in München durchgeführt.

Dabei geht es in erster Linie um Abklärung von Hör- und Sprachauffälligkeiten, die zu Lernproblemen führen können.

Ziel der Beratung ist einmal, zu prüfen und näher abzuklären, ob Behandlungsmaßnahmen, also eine Überweisung an den HNO-Arzt zur Einleitung einer Therapie notwendig sind.

Zum anderen ist sie aber auch eine gezielte heil- und sonderpädagogische Beratung, insbesondere zu Fragen der schulischen Eingliederung. Die Früherfassung des hörgestörten Kindes ist das entscheidende diagnostische und therapeutische Prinzip der Beratung.

Leichte Hörstörungen werden nicht selten erst im Kindergartenalter erkannt.

Wenn ein Kind allerdings nicht richtig hört, lernt es auch nicht richtig sprechen; die geistige und soziale Entwicklung ist dadurch ebenfalls eingeschränkt.

Daher unsere Bitte, „achten Sie auf hör- und sprachauffällige Kinder“. Machen Sie gegebenenfalls die Eltern auf unsere Sprechtage zur Abklärung des Problems aufmerksam.

An folgenden Tagen gibt es für das Schuljahr 2010/11 die Beratung für hör- und sprachauffällige Kinder im Gesundheitsamt Erding:

Mittwoch,den	08.12.10
	09.02.11
	23.03.11
	04.05.11
	01.06.11
	13.07.11

Weitere Informationen gibt es bei der pädagogisch-audiologischen Beratungsstelle München, Telefon 089/741 322 38 oder beim Gesundheitsamt Erding, Telefon 08122/58-1430.

Rat und Hilfe

Informationen über das Jugendamt und die Erziehungsberatungsstelle des Landkreises Erding gibt es auch im Internet:

<http://www.jugendamt-erding.de>
<http://www.erziehungsberatung-erding.de>

Ihre Ansprechpartnerin in allen Gleichstellungsfragen
für Frauen und Männer in Familie, Beruf und Gesellschaft:

Marietta Wolf
Landratsamt Erding

Tel. 08122 / 58-1429, E-Mail: gleichstellung@lra-ed.de

Staatlich anerkannte Beratungsstelle für Schwangerschaftsfragen

<http://www.schwanger-in-erding.de>

E-Mail: schwanger@lra-ed.de

- Beratung in allen die Schwangerschaft betreffenden psychosozialen Fragen
- Schwangerschaftskonfliktberatung nach StGB § 219

Landratsamt Erding
Abt. 5 – Gesundheitsamt

Bajuwarenstr. 3
85435 Erding
Tel. 08122/58-1430

Termine nach Vereinbarung

Rat und Hilfe für Frauen in Not

Tel. 08081/1738


Die Mitarbeiterinnen des Frauenhauses
sind rund um die Uhr erreichbar.
Anrufe werden streng vertraulich behandelt.

Bauernmarkt



Aus dem Umland - frisch auf den Tisch!

ganzjährig
jeden Freitag von 11.30 bis 16.00 Uhr
direkt an der B15



**Freitags, außer Feiertage, von 10.00 Uhr bis 16.00 Uhr,
März bis Dezember,
am Dorfplatz in Moosen.**



Bauernhausmuseum des Landkreises Erding

Taufkirchener Str. 24
85435 Erding

Öffnungszeiten:
jährlich geöffnet von
Ostersonntag bis Ende Oktober
an allen **Samstagen, Sonntagen und Feiertagen**
von **10.00 bis 17.00 Uhr**
(Einlass bis 16.30 Uhr)

Bauernmarkt im Bauernhausmuseum des Landkreises Erding

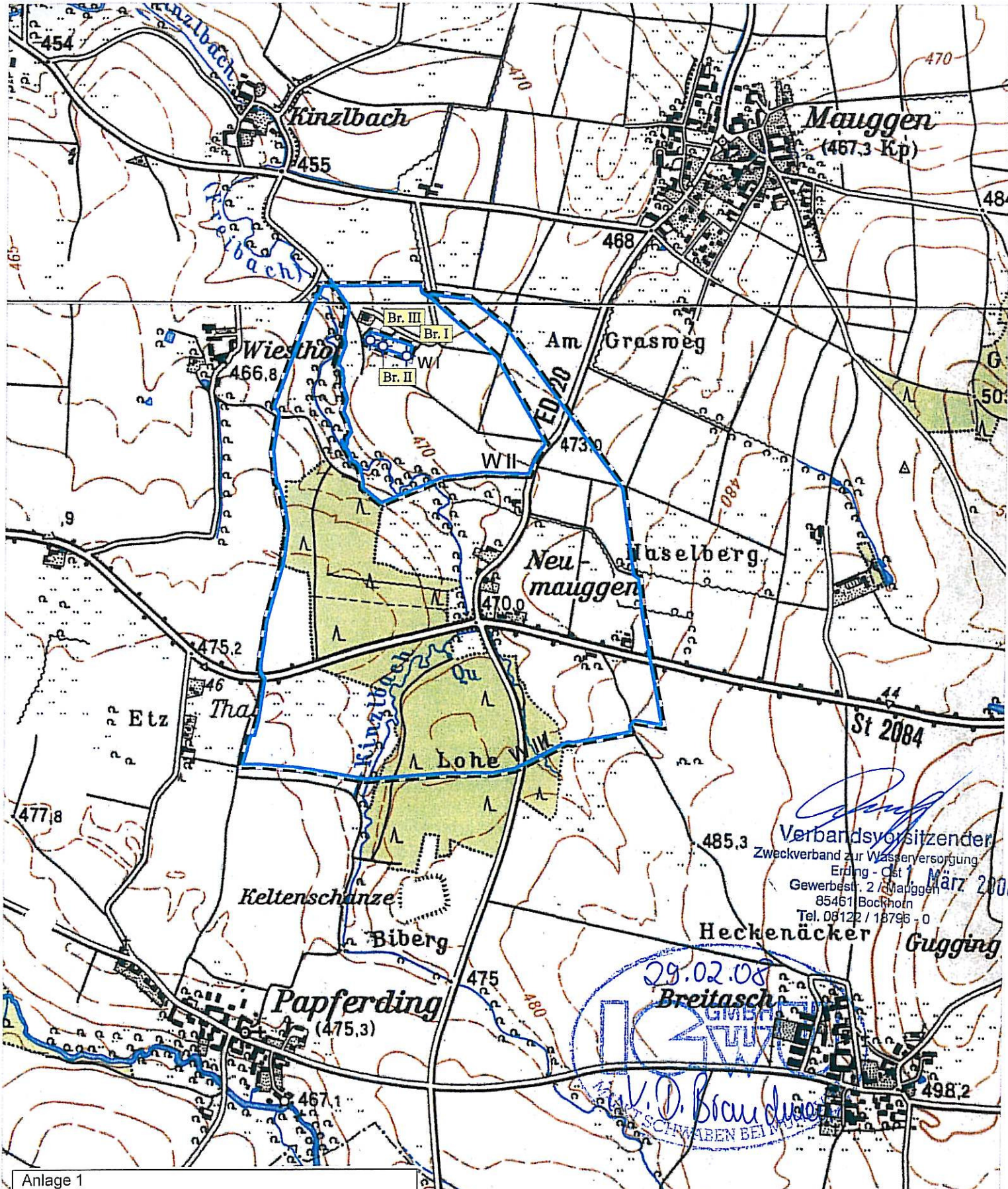


jeden Freitag

(bei Feiertagen bereits am Donnerstag)

13.00 - 18.00 Uhr

(im Winterhalbjahr nur bis 17.00 Uhr)



Anlage 1

Dieser Lageplan ist Bestandteil der Verordnung des Landratsamtes Erding über das Wasserschutzgebiet des Zweckverbandes zur Wasserversorgung Erding-Ost in der Gemeinde Bockhorn für die öffentliche Wasserversorgung der Gemeinde vom **03. NOV. 2010**

Az.: 33-863-2;
WSG Erding-Ost

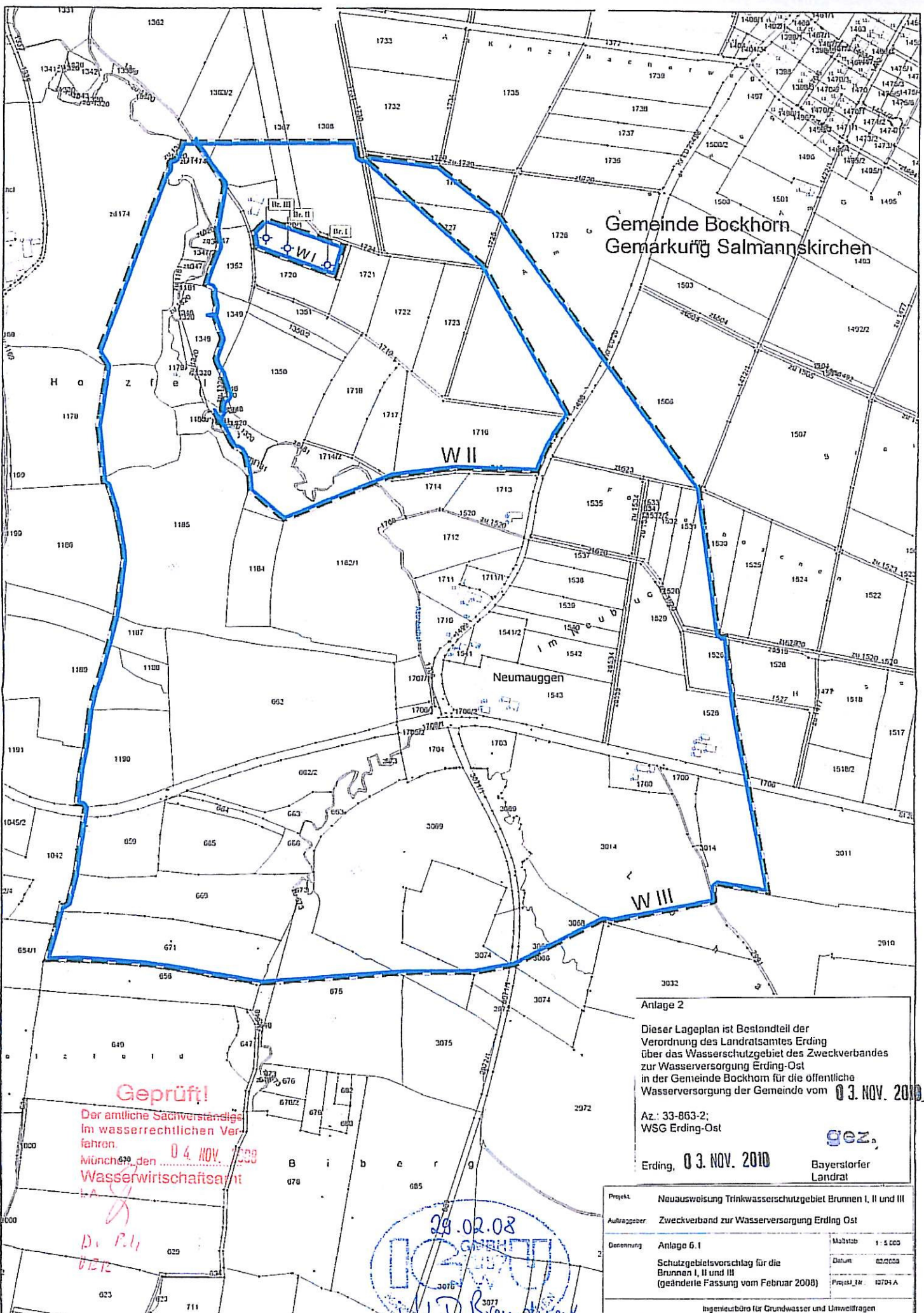
Erding, **03. NOV. 2010**

gez.
Bayerstorfer
Landrat

Projekt:	Neuausweisung Trinkwasserschutzgebiet Brunnen I, II und III		
Auftraggeber:	Zweckverband zur Wasserversorgung Erding Ost		
Benennung:	Anlage 1	Maßstab:	1 : 12.500
	Übersichtslageplan mit Schutzgebietsvorschlag für die Brunnen I, II und III (geänderte Fassung vom Februar 2008)		
	Datum: 02/2008		
			Projekt_Nr.: 10704.A

IGWU GMBH

Ingenieurbüro für Grundwasser und Umweltfragen
Markt Schwaben · Tel. 08121/45937 · Fax 08121/45923
email: IGWU.GmbH@t-online.de
www.igwu-gmbh.de



Gemeinde Bockhorn
Gemarkung Salmannskirchen

Geprüft!
Der amtliche Sachverständige
im wasserrechtlichen Ver-
fahren
München den 04. NOV. 2009
Wasserwirtschaftsamt
K.A.S.

D. P. H.
BER

29.02.08
IGWU
W. D. Bruchhagen

Anlage 2
Dieser Lageplan ist Bestandteil der
Verordnung des Landratsamtes Erding
über das Wasserschutzgebiet des Zweckverbandes
zur Wasserversorgung Erding-Ost
in der Gemeinde Bockhorn für die öffentliche
Wasserversorgung der Gemeinde vom 03. NOV. 2010
Az.: 33-863-2;
WSG Erding-Ost
Erding, 03. NOV. 2010
gez. Bayerischer
Landrat

Projekt	Neuausweisung Trinkwasserschutzgebiet Brunnen I, II und III		
Auftraggeber	Zweckverband zur Wasserversorgung Erding Ost		
Denennung	Anlage 6.1	Maßstab	1 : 5 000
	Schutzgebietsvorschlag für die Brunnen I, II und III (geänderte Fassung vom Februar 2008)	Datum	02.10.08
		Projekt_Nr.	10704.A
Ingenieurbüro für Grundwasser und Umweltragen Markt Schwaben · Tel. 08121/45337 · Fax 08121/45023 email: IGWU GmbH@t-online.de www.igwu-gmbh.de			

Anlage 2 wurde verkleinert; der Lageplan ist nicht bzw. nur bedingt zur Maßentnahme geeignet. Rechtsverbindlich ist das Originaldokument, das zu den Öffnungszeiten im Landratsamt Erding - SG 33 - Wasserrecht oder in der Gemeindeverwaltung Bockhorn jederzeit eingesehen werden kann.