



Gemeinde Fraunberg  
Gemarkung Reichenkirchen


Strogn


Strogn

Unterstrogn

Gemeinde Bockhorn  
Gemarkung Bockhorn

© Bayerische Vermessungsverwaltung, Geobasisdaten  
(Darstellung der Flurkarte als Eigentumsnachweis nicht geeignet)  
© Bayerisches Landesamt für Umwelt, www.lfu.bayern.de

 <b>Planungsbüro Bauen und Umwelt</b> Beratende Ingenieure Dipl.-Ing. FH Kurt Seeler <small>Straboweg 1 · 87437 Kempten          Tel.: 0831 960489-0 · Fax 0831 960489-50          info@planungsbuero-pbu.de</small>	Datum	Name	
	bearbeitet	Juli 2014	Le.
	gezeichnet	Juli 2014	Ri.
	geprüft	Juli 2014	See.
<b>Projekt: 281713</b> Datei: Übersichtslegeplan_Widmung_FE_M5000			


<b>Freistaat Bayern</b> <b>Staatliches Bauamt Freising</b> <b>Fachbereich Straßenbau München</b> <small>Winzererstraße 43          80797 München          Tel.: 089/30 797-0, Fax 089/30 797-216          E-Mail: poststelle@stbafs.bayern.de</small>		Datum	Name	
		bearbeitet		
		gezeichnet		
		geprüft	Aug. 2014	Großkopf
Reg.-Nr.: 1364 - 1 g - 4 P				

Nr.	Art der Änderung	Name	Zeichen

# FESTSTELLUNGSENTWURF

Straßenbauverwaltung  Straße / Abschn.-Nr. / Station: St2580_140_4,357 bis B388_280_1,107 PROJIS-Nr.:	Unterlage / Blatt-Nr.: 12 / 4 Widmung/Umstufung/Einziehung Knotenpunkt B 388 / ED 99  Maßstab: 1 : 5000
---	---

**Staatsstraße 2331 / Kreisstraße ED 99**  
**Nordumfahrung Erding mit Verlegung der Staatsstraße 2331**  
 Bau-km 0+000 bis Bau-km 9+320,406

Aufgestellt:  
 München, den 20.08.2014  
 Staatliches Bauamt  
  
 Dr. Braun, Baurat