

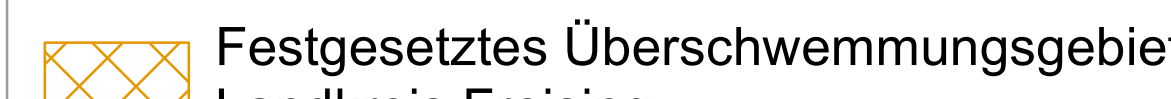








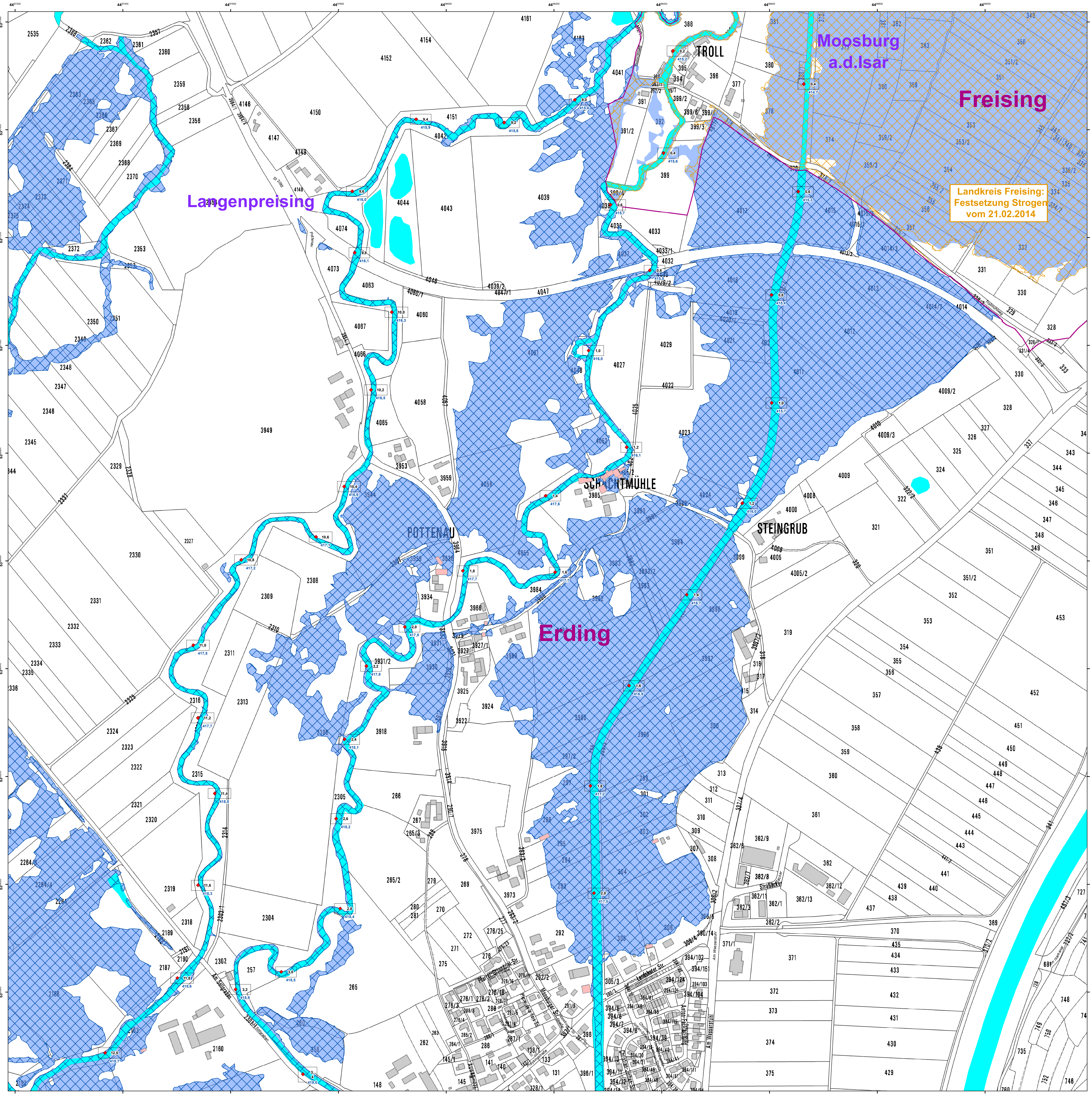
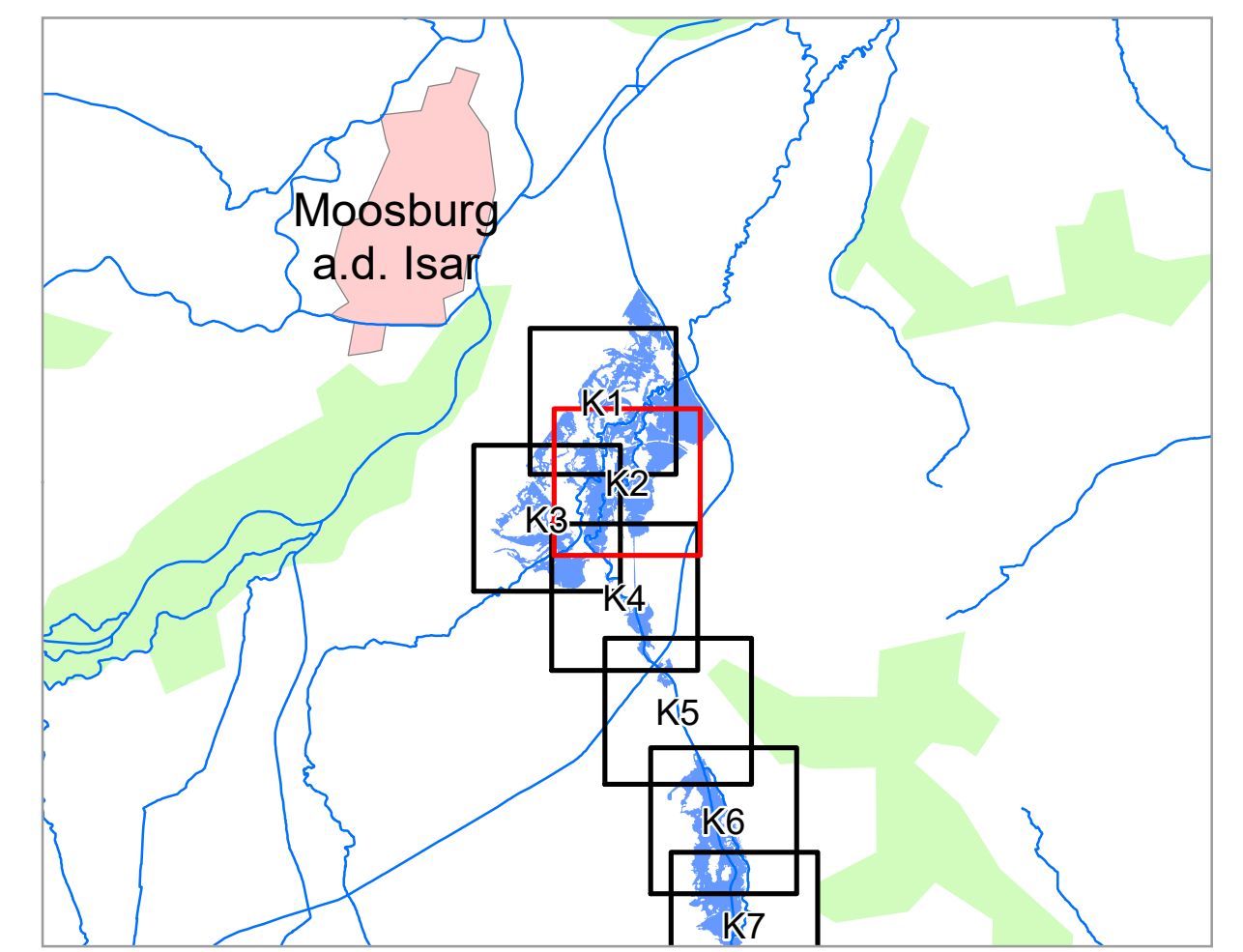


Legende

-  Gewässer
-  festgesetztes Überschwemmungsgebiet
-  Festgesetztes Überschwemmungsgebiet Landkreis Freising
-  ermitteltes Überschwemmungsgebiet
-  Gemeinde
-  Landkreis
-  Flusskilometerstein
-  174,4 Wasserspiegel des ermittelten Überschwemmungsgebiets in m ü. NHN
-  Flurstück
-  Gebäude
-  betroffenes Gebäude



Landkreis Freising:
Festsetzung Strogen
vom 21.02.2014



0 50 100 200 m

Geobasisdaten: Amtliches Liegenschaftskataster-Informationssystem (ALKIS) 1:1000
 Fachdaten: © Bayerische Vermessungsverwaltung 2020 Informationssystem Wasserwirtschaft

Vorhaben: Gew II, Strogen, Fluss-km 0,6 – 33,5; Strogenkanal, Fluss-km 0,6 – 2,9; Strogenflutkanal, Fluss-km 0 – 2,4; Sempt, Fluss-km 7,8 – 12,7
 Festsetzung des Überschwemmungsgebiets

Vorhabensträger: Wasserwirtschaftsamt München
 Landkreis: Erding
 Gemeinde: Langenpreising

Anlage:
 Plan-Nr.: **K2**

Maßstab: 1 : 2 500
 Ausgabe vom: 07.09.2020
 Ursprung:

Wasserwirtschaftsamt München

Entwurfverfasser: *[Signature]* Datum, Name: 7.9.20, Moller
 Datum 08.09.2020 Unterschrift gezeichnet: 7.9.20, Moller
 geprüft: 8.9.20, Homilius