








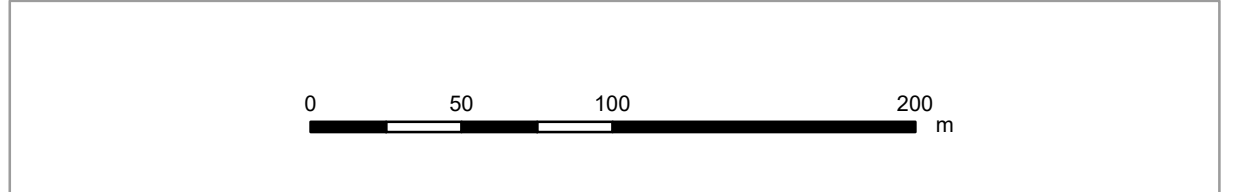
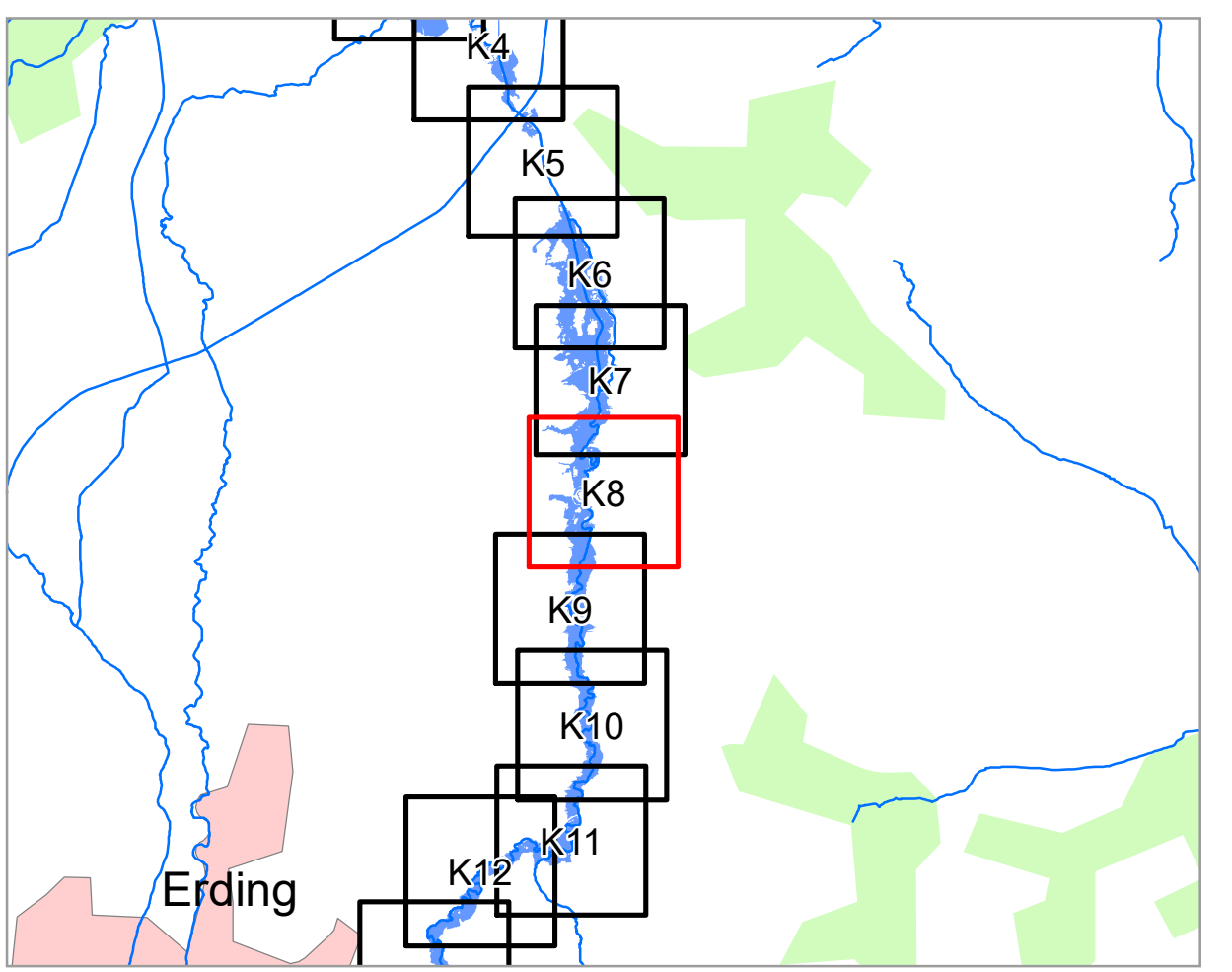
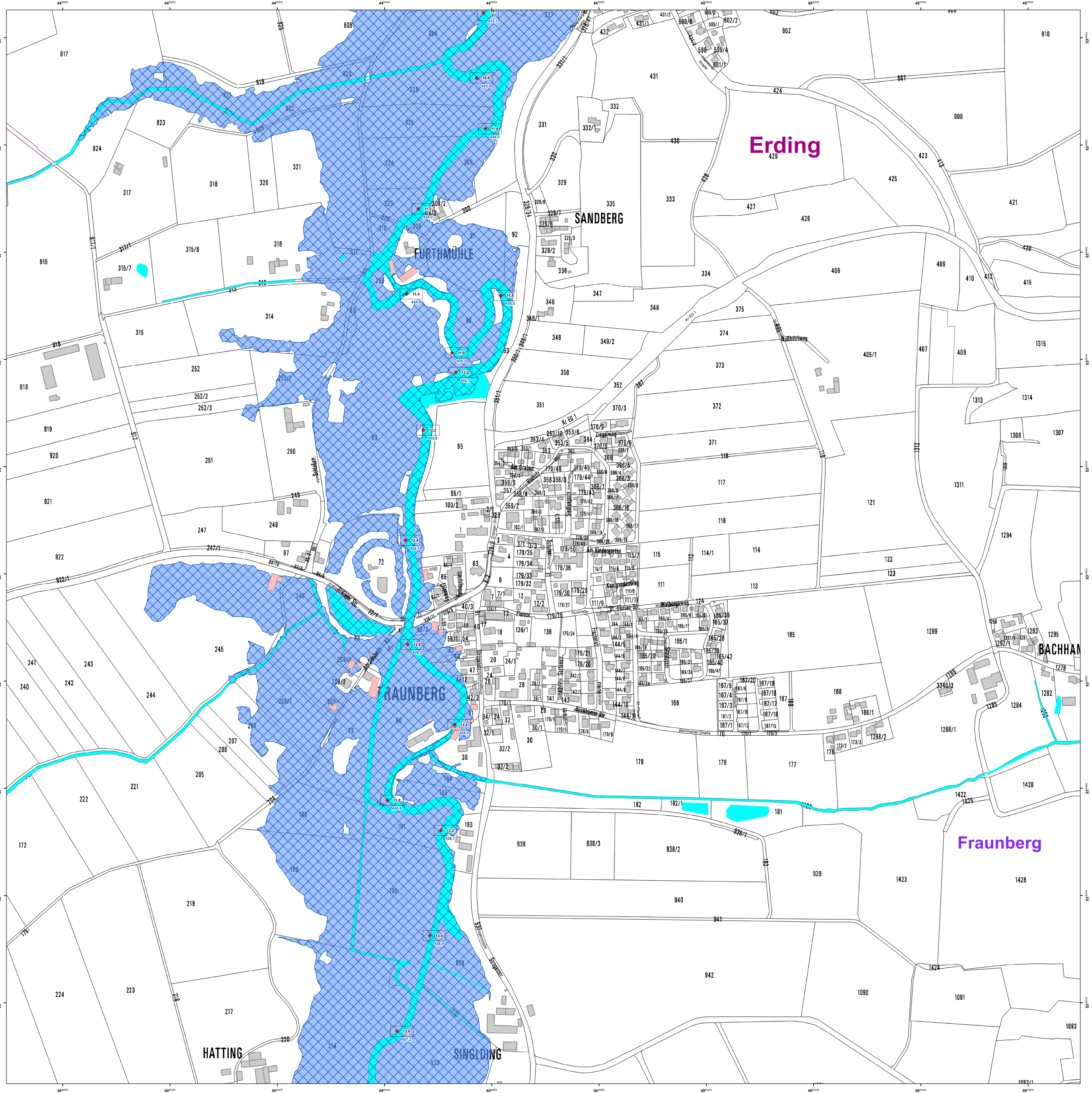


Legende

-  Gewässer
-  festgesetztes Überschwemmungsgebiet
-  ermitteltes Überschwemmungsgebiet
-  Gemeinde
-  Landkreis
-  Flusskilometerstein

174,4 Wasserspiegel des ermittelten Überschwemmungsgebiets in m ü. NHN

-  Flurstück
-  Gebäude
-  betroffenes Gebäude



Geobasisdaten: Amtliches Liegenschaftskatasterinformationssystem (ALKIS) 1:1000 Fachdaten: © Bayerische Vermessungsverwaltung 2020 Informationssystem Wasserwirtschaft		
Vorhaben: Gew II, Strogen, Fluss-km 0,6 – 33,5; Strogenkanal, Fluss-km 0,6 – 2,9; Strogenflutkanal, Fluss-km 0 – 2,4; Sempfl, Fluss-km 7,8 – 12,7 Festsetzung des Überschwemmungsgebiets		
Vorhabensträger: Wasserwirtschaftsamt München Landkreis: Erding Gemeinde: Moosburg a.d. Isar		Anlage:  Plan-Nr.: <b>K8</b>
Maßstab: 1 : 2 500	Detailkarte	
Entwurfsverfasser:  Datum 08.09.2020		Ausgabe vom: 07.09.2020 Ersatz für: Ursprung: Datum, Name: 7.9.20, Moller 7.9.20, Moller 8.9.20, Homilus