
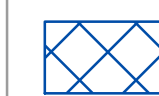







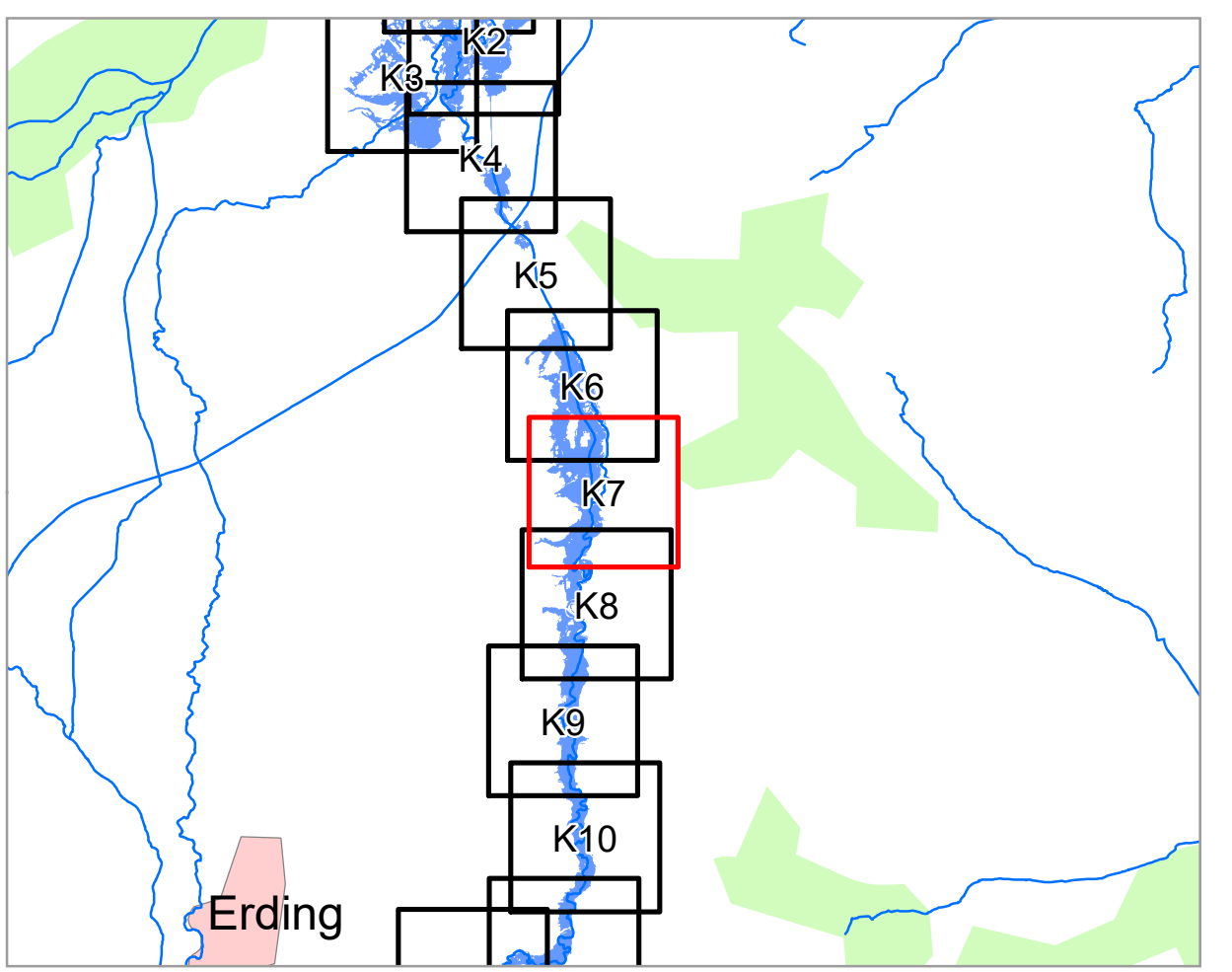
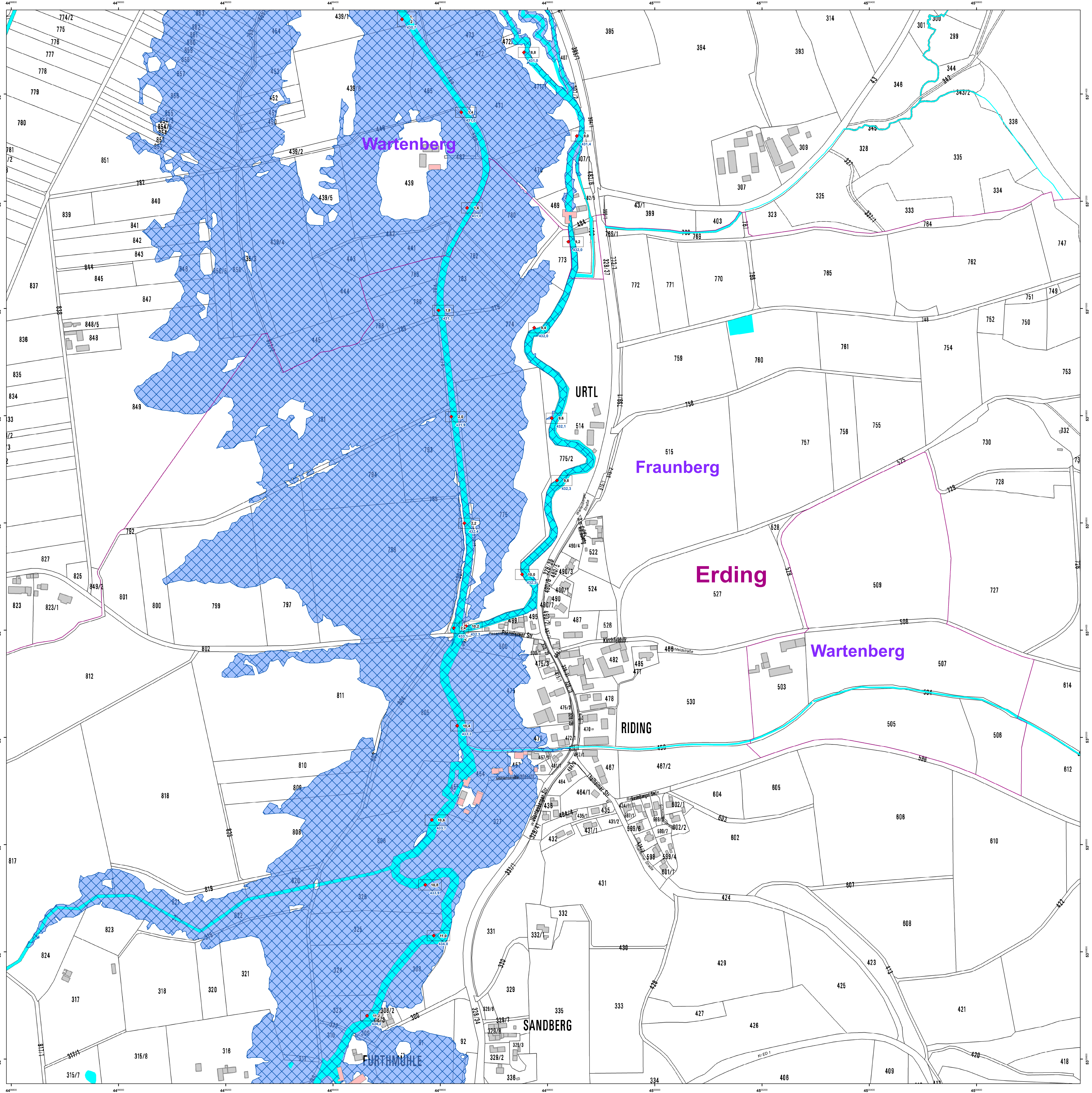


Legende

-  Gewässer
-  festgesetztes Überschwemmungsgebiet
-  ermitteltes Überschwemmungsgebiet
-  Gemeinde
-  Landkreis
-  Flusskilometerstein

174,4 Wasserspiegel des ermittelten Überschwemmungsgebiets in m ü. NHN

-  Flurstück
-  Gebäude
-  betroffenes Gebäude



		
Geobasisdaten: Amtliches Liegenschaftskataster- informationssystem (ALKIS) 1:1000 Fachdaten: © Bayerische Vermessungsverwaltung 2020 Informationssystem Wasserwirtschaft		
Vorhaben: Gew II, Strogen, Fluss-km 0,6 – 33,5; Strogenkanal, Fluss-km 0,6 – 2,9; Strogenflutkanal, Fluss-km 0 – 2,4; Sempfl, Fluss-km 7,8 – 12,7 Festsetzung des Überschwemmungsgebiets		Anlage: Plan-Nr.: K7
Vorhabensträger: Wasserwirtschaftsamt München Landkreis: Erding Gemeinde: Moosburg a.d. Isar		Ausgabe vom: 07.09.2020 Ursprung:
Maßstab: 1 : 2 500	Detailkarte	
Entwurfsverfasser:  Datum: 08.09.2020		Datum, Name: 17.9.20, Moller 7.9.20, Moller 8.9.20, Homilus